

LEI Nº 922, DE 12 DE DEZEMBRO DE 2025.

DISPÕE SOBRE A DENOMINAÇÃO DE RUAS
E AVENIDAS NO MUNICÍPIO DE CRUZ E
DÁ OUTRAS PROVIDÊNCIAS.

O PREFEITO MUNICIPAL DE CRUZ/CE, Faz saber que a Câmara Municipal de Cruz aprovou e sanciona a seguinte Lei:

Art. 1º - Passa a ser denominada **Avenida Francisco Adamir Lima**, o logradouro público localizado em **Paraguai**, que se inicia no ponto com as coordenadas **N=9.677.725,21, E=342.370,308**, e termina no ponto com as coordenadas **N=9.676.254,832, E=342.538,918**, conforme o mapa constante do Anexo Único.

Art. 2º - Passa a ser denominada **Rua Carlos Alberto Brandão**, o logradouro público localizado em **Paraguai**, que se inicia no ponto com as coordenadas **N=9.676.126,786, E=341.718,008** e termina no ponto com as coordenadas **N=9.676.310,819, E=342.965,213**, conforme o mapa constante do Anexo Único.

Art. 3º - Passa a ser denominada **Rua José Gabriel da Costa**, o logradouro público localizado em **Paraguai**, que se inicia no ponto com as coordenadas **N=9.678.210,638, E=342.181,440** e termina no ponto com as coordenadas **N=9.676.237,424, E=342.406,939**, conforme o mapa constante do Anexo Único.

Art. 4º - Passa a ser denominada **Rua Ilda Maria da Silva**, o logradouro público localizado em **Paraguai**, que se inicia no ponto com as coordenadas **N=9.677.254,560, E=342.295,707** e termina no ponto com as coordenadas **N=9.677.287,673, E=342.548,614**, conforme o mapa constante do Anexo Único.

Art. 5º - Passa a ser denominada **Rua Sebastião da Silva**, o logradouro público localizado em **Paraguai**, que se inicia no ponto com as coordenadas **N=9.676.742,375, E=342.354,400** e termina no ponto com as coordenadas **N=9.676.776,204, E=342.607,368**, conforme o mapa constante do Anexo Único.



Praça dos Três Poderes, SN
Aningas - Cruz - Ceará
CNPJ: 07.663.917/0001-15

cruz.ce.gov.br
prefeitura@cruz.ce.gov.br
comunicacao@cruz.ce.gov.br

88 99259.3006

Art. 6º - Passa a ser denominada **Rua Raimunda Ferreira da Costa**, o logradouro público localizado em **Paraguai**, que se inicia no ponto com as coordenadas **N=9.677.716,811, E=342.242,430** e termina no ponto com as coordenadas **N=9.677.750,270, E=342.495,077**, conforme o mapa constante do Anexo Único.

Art. 7º - Passa a ser denominada **Rua Raimundo Gomes Fonteles**, o logradouro público localizado em **Paraguai**, que se inicia no ponto com as coordenadas **N=9.680.213,950, E=343.872,548** e termina no ponto com as coordenadas **N=9.680.219,221, E=344.065,848**, conforme o mapa constante do Anexo Único.

Art. 8º - Passa a ser denominada **Rua Luzia Alexandre Mariano**, o logradouro público localizado em **Paraguai**, que se inicia no ponto com as coordenadas **N=9.682.044,706, E=343.892,264** e termina no ponto com as coordenadas **N=9.678.325,675, E=344.264,274**, conforme o mapa constante do Anexo Único.

Art. 9º - Passa a ser denominada **Rua Maria Edice de Sousa**, o logradouro público localizado em **Paraguai**, que se inicia no ponto com as coordenadas **N=9.679.707,069, E=343.969,910** e termina no ponto com as coordenadas **N=9.679.703,768, E=344.118,401**, conforme o mapa constante do Anexo Único.

Art. 10º - Passa a ser denominada **Rua Gene Costa Neves**, o logradouro público localizado em **Paraguai**, que se inicia no ponto com as coordenadas **N=9.679.988,126, E=343.940,756** e termina no ponto com as coordenadas **N=9.679.983,854, E=344.090,204**, conforme o mapa constante do Anexo Único.

Art. 11º - Passa a ser denominada **Rua Laura Costa Sousa**, o logradouro público localizado em **Paraguai**, que se inicia no ponto com as coordenadas **N=9.679.611,913, E=343.980,276** e termina no ponto com as coordenadas **N=9.679.611,909, E=344.127,750**, conforme o mapa constante do Anexo Único.

Art. 12º - Passa a ser denominada **Rua Francisco de Assis Neves**, o logradouro público localizado em **Paraguai**, que se inicia no ponto com as coordenadas **N=9.679.898,631, E=343.950,039** e termina no ponto com as coordenadas **N=9.679.894,328, E=344.099,170**, conforme o mapa constante do Anexo Único.

Art. 13º - Passa a ser denominada **Rua Wilza Carvalho Cyrino**, o logradouro público localizado em **Paraguai**, que se inicia no ponto com as coordenadas **N=9.679.004,590, E=344.950,042** e termina no ponto com as coordenadas **N=9.678.153,719, E=345.024,056**, conforme o mapa constante do Anexo Único.



Art. 14° - Passa a ser denominada **Rua Hélio Peixoto De Alencar**, o logradouro público localizado em **Paraguai**, que se inicia no ponto com as coordenadas **N=9.679.006,495, E=344.888,313** e termina no ponto com as coordenadas **N=9.678.153,719, E=344.962,506**, conforme o mapa constante do Anexo Único.

Art. 15° - Passa a ser denominada **Rua Bena Malaquias**, o logradouro público localizado em **Paraguai**, que se inicia no ponto com as coordenadas **N=9.679.020,595, E=344.199,326** e termina no ponto com as coordenadas **N=9.678.992,060, E=345.301,702**, conforme o mapa constante do Anexo Único.

Art. 16° - Passa a ser denominada **Rua Irene Vidal**, o logradouro público localizado em **Paraguai**, que se inicia no ponto com as coordenadas **N=9.679.010,275, E=344.765,882** e termina no ponto com as coordenadas **N=9.678.153,719, E=344.840,198**, conforme o mapa constante do Anexo Único.

Art. 17° - Passa a ser denominada **Rua Valci Vidal**, o logradouro público localizado em **Paraguai**, que se inicia no ponto com as coordenadas **N=9.679.008,395, E=344.826,800** e termina no ponto com as coordenadas **N=9.678.153,719, E=344.901,354**, conforme o mapa constante do Anexo Único.

Art. 18° - Passa a ser denominada **Rua Antônio Regino dos Santos**, o logradouro público localizado em **Paraguai**, que se inicia no ponto com as coordenadas **N=9.678.995,297, E=345.304,932** e termina no ponto com as coordenadas **N=9.677.883,952, E=345.361,575**, conforme o mapa constante do Anexo Único.

Art. 19° - Passa a ser denominada **Rua Francisca Das Chagas Vasconcelos**, o logradouro público localizado em **Paraguai**, que se inicia no ponto com as coordenadas **N=9.677.840,296, E=345.534,727** e termina no ponto com as coordenadas **N=9.677.688,969, E=345.533,878**, conforme o mapa constante do Anexo Único.

Art. 20° - Passa a ser denominada **Rua Robson Moraes Livino**, o logradouro público localizado em **Córrego dos Anas**, que se inicia no ponto com as coordenadas **N=9.681.786,615, E=343.954,766** e termina no ponto com as coordenadas **N=9.681.504,468, E=343.980,586**, conforme o mapa constante do Anexo Único.

Art. 21° - Passa a ser denominada **Rua Domingos Marques Ferreira**, o logradouro público localizado em **Córrego dos Anas**, que se inicia no ponto com as coordenadas **N=9.682.028,592, E=343.969,456** e termina no ponto com as coordenadas **N=9.681.494,037, E=344.025,617**, conforme o mapa constante do Anexo Único.



Art. 22° - Passa a ser denominada **Rua Maria Creuza dos Santos**, o logradouro público localizado em **Córrego dos Anas**, que se inicia no ponto com as coordenadas **N=9.682.021,882, E=344.030,259** e termina no ponto com as coordenadas **N=9.681.479,832, E=344.087,694**, conforme o mapa constante do Anexo Único.

Art. 23° - Passa a ser denominada **Rua Esmeralda Morais**, o logradouro público localizado em **Córrego dos Anas**, que se inicia no ponto com as coordenadas **N=9.682.015,225, E=344.091,880** e termina no ponto com as coordenadas **N=9.681.465,743, E=344.149,397**, conforme o mapa constante do Anexo Único.

Art. 24° - Passa a ser denominada **Rua Maria Luzanira Olimpico**, o logradouro público localizado em **Córrego dos Anas**, que se inicia no ponto com as coordenadas **N=9.682.007,458, E=344.152,334** e termina no ponto com as coordenadas **N=9.681.451,618, E=344.211,095**, conforme o mapa constante do Anexo Único.

Art. 25° - Passa a ser denominada **Rua Olavo Amancia Magalhães**, o logradouro público localizado em **Paraguai**, que se inicia no ponto com as coordenadas **N=9.681.934,142, E=344.763,714** e termina no ponto com as coordenadas **N=9.682.032,462, E=343.316,361**, conforme o mapa constante do Anexo Único.

Art. 26° - Fica o Chefe do Poder Executivo autorizado a mandar confeccionar as placas relativas às denominações de que trata o artigo anterior.

Art. 27° - As despesas decorrentes da aplicação desta Lei correrão por conta de dotações próprias do orçamento vigente.

Art. 28° - Esta lei entrará em vigor na data de sua publicação, revogando-se as disposições em contrário.

PAÇO DA PREFEITURA MUNICIPAL DE CRUZ,
em 12 de dezembro de 2025.



JOSE WALDERY MUNIZ
Prefeito Municipal



Informações de Coordenadas
 PROJEÇÃO UNIVERSAL TRANSVERSA
 DE MERCATOR - UTM
 DATUM - SIRGAS2000
 ZONA: 24S MC: -39



P
 N 9.676.310,819
 E 342.965,213

P
 N 9.676.126,786
 E 341.718,008

RUA CARLOS ALBERTO BRANDÃO

PERÍMETRO: 1.260,71 m



Prefeitura Municipal de Cruz/CE
 Praça dos três Poderes, s/n, Bairro: Anilangas - CEP: 62695-000 - Cruz/CE
 CNPJ: 07.683.917/0001-15
 Telefone: (88) 9 9259.2006 - (88) 3960-1277

Localização Geográfica



Planta Georreferenciada da Rua



PROJETO: CROQUI DE LOCALIZAÇÃO

DESCRIÇÃO: NOMEAÇÃO DE RUA SEM DENOMINAÇÃO OFICIAL

Perímetro: 1.260,71 m
 Escala: 1:5700
 Data: 09/12/2025

Município: Cruz
 Localidades: Parangolá
 Estado: CEARA

CLIENTE PROPRIETÁRIO/ORGÃO:

RESPONSÁVEL TÉCNICO:

CRS:

Projeção: Universal Transversa de Mercator - UTM / SGR: SIRGAS2000 - Zona 24 Sul

BIOGRAFIA – RUA CARLOS ALBERTO BRANDÃO

Carlos Alberto Brandão foi um dos pioneiros da região do litoral oeste cearense e figura fundamental para o desenvolvimento da Vila de Jericoacoara. Empresário visionário e esposo de Dona Eunice, destacou-se pela iniciativa e coragem em uma época em que a localidade ainda era isolada e de difícil acesso.

Foi **um dos fundadores da Vila de Jericoacoara**, tendo criado o **primeiro depósito de material de construção civil da região**, atividade que marcou o início do crescimento urbano e econômico da vila. Utilizando seu próprio caminhão, Carlos Alberto Brandão transportava tijolos, barro, areia e outros insumos essenciais, permitindo que moradias, comércios e estruturas básicas começassem a ser erguidos onde antes havia apenas dunas e pequenas casas simples.

Seu trabalho, realizado com esforço diário e espírito comunitário, impulsionou diretamente o desenvolvimento da vila, possibilitando que Jericoacoara se transformasse, ao longo dos anos, em um dos destinos turísticos mais importantes do Brasil. Sua atuação firme, honesta e comprometida contribuiu significativamente para a melhoria de vida das famílias locais e para o progresso da região.

A denominação da via como **Rua Carlos Alberto Brandão** representa justa homenagem a um homem que, através do trabalho, visão e dedicação, deixou legado permanente na história de Jericoacoara e do município de Cruz-CE.

Diante da relevância de sua contribuição e da importância histórica de sua atuação para o município, a homenagem proposta se revela justa, necessária e plenamente meritória. Assim, **submete-se o presente Projeto de Lei à apreciação dos nobres vereadores**, confiando em sua aprovação como forma de perpetuar o nome de um dos principais pioneiros da Vila de Jericoacoara.

Título: **LEVANTAMENTO TOPOGRÁFICO PLANIMÉTRICO - RECONHECIMENTO DE ÁREA**

Proprietário: **MUNICIPIO DE CRUZ**

Escala:

1/8079

Município (UF):

CRUZ - CE

Imóvel:

ZONA URBANA

Proprietário:

MUNICIPIO DE CRUZ

Resp. Técnico:

TOPODATUM TOPOGRAFIA LTDA

CNPJ: 11.186.399/0001-63 / CFT-BR nº: 20000991-48

Quadro de Áreas:

**ENDEREÇO: RUA SEM DENOMINAÇÃO OFICIAL,
S/N, PARAGUAI, CRUZ - CE:**

ÁREA: 8.938,33 m²/0,8938 ha

PERÍMETRO: 2539.32 m

Última Atualização:

18/09/2025

Observação:

Levantamento Topográfico feito por receptor GPS

Características técnicas do receptor:

Modelo: HIPER+ L1, L2 e CÓDICOS 36098221

Fabricante: Topcon

Software: Topcon Tools Precisão Média Obtida no Pós-processo: ≤ 0,50 m;

DATUM: SIRGAS2000 MC-39°W;



TOPO DATUM
TOPOGRAFIA E MEDICINA

9.310, de 15 de Março de 2018, na
Topográfico Georreferenciado.

Seção II , do Levantamento

Art. 29. Os levantamentos topográficos Georreferenciados serão realizados conforme as normas técnicas para serviços topográficos da Associação Brasileira de Normas Técnicas - ABNT, o disposto no Decreto nº 89.817, de 20 de junho de 1984, as normas técnicas da Diretoria do Serviço Geográfico do Exército Brasileiro e serão acompanhados de ART ou de RRT.

§ 3º O erro posicional esférico do vértice definidor de limite deverá ser igual ou menor a oito centímetros de raio.

A área de uma figura é influenciada pelos ângulos internos, pois eles afetam a forma e a compactação da figura. Em polígonos regulares, onde os lados e ângulos são iguais, a área depende apenas do comprimento dos lados. Se os ângulos internos são agudos (menores que 90 graus), a área do polígono será maior do que se os ângulos internos forem obtusos (maiores que 90 graus). Isso ocorre porque os ângulos internos influenciam a "curvatura" da figura, afetando sua extensão e sua capacidade de abranger uma área maior ou menor. Em suma, os ângulos internos têm um papel crucial na determinação da área, pois influenciam a forma, o tamanho e a curvatura da figura.

DECLARAÇÃO: Declaro para todos os fins e efeitos de direito que o levantamento topográfico respeitou as divisas consolidadas e o alinhamento do logradouro público, importando sujeitar-se ao que dispõe o § 14, do artigo 213, da LRP. Verificado a qualquer tempo não serem verdadeiras os fatos constantes do memorial descritivo, responderá(ão) o(a-s) o(s) requerente(s) e o profissional que o elaborou pelos prejuízos causados, independentemente das sanções disciplinares e penais.

Cruz - CE, 18 de setembro de 2025

TOPODATUM TOPOGRAFIA LTDA

CNPJ: 11.186.399/0001-63 / CFT-BR nº: 200009914-8



342900.00

342900.00

342900.00

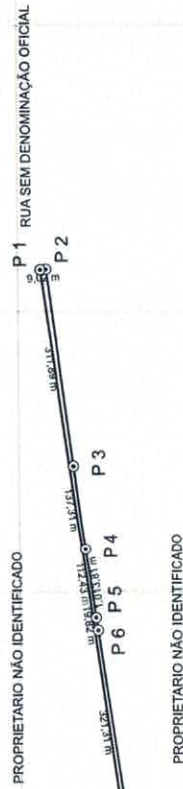
342900.00

341550.00

343350.00

ord	VERTICES	AZMUTE	DISTANCIA (m)	ESTE (m)	NORTE (m)	LONGITUDE	LATITUDE
1	P 1	176° 11' 43,77"	9,02	342,964,39510	9,676,314,7530	-40° 24' 46,522" W	-02° 55' 39,222" S
2	P 2	262° 20' 21,15"	311,89	342,965,65110	9,676,305,7560	-40° 24' 46,503" W	-02° 55' 39,515" S
3	P 3	262° 28' 40,46"	137,31	342,856,4480	9,676,264,1790	-40° 24' 56,515" W	-02° 55' 40,866" S
4	P 4	261° 45' 23,01"	112,43	342,520,3200	9,676,246,2040	-40° 25' 0,324" W	-02° 55' 41,435" S
5	P 5	261° 17' 51,26"	19,82	342,409,0480	9,676,230,0830	-40° 25' 4,528" W	-02° 55' 41,966" S
6	P 6	261° 37' 40,84"	321,31	342,389,4550	9,676,227,0840	-40° 25' 5,163" W	-02° 55' 42,052" S
7	P 7	260° 42' 21,76"	357,77	342,071,6680	9,676,180,3010	-40° 25' 15,458" W	-02° 55' 43,263" S
8	P 8	357° 30' 53,04"	8,85	341,718,4930	9,676,122,5210	-40° 25' 26,696" W	-02° 55' 45,437" S
9	P 9	80° 39' 19,39"	247,11	341,717,4930	9,676,131,3180	-40° 25' 26,928" W	-02° 55' 45,143" S
10	P 10	81° 52' 24,55"	1,013,81	341,961,3250	9,676,171,4420	-40° 25' 19,039" W	-02° 55' 43,846" S

Informações de Coordenadas
DE MERCATOR UTM
ZONA: 24S
M.C.: 33



RUA SEM DENOMINAÇÃO OFICIAL

P 9

P 10

P 8

P 7

P 6

P 5

P 4

P 3

P 2

P 1

RUA SEM DENOMINAÇÃO OFICIAL

PROPRIETARIO NÃO IDENTIFICADO

PROPRIETARIO NÃO IDENTIFICADO

TOPODATUM Topografia LTDA
Av. Prof. Galdino Castelo, nº 1376, Prof. Gerardo Neves - Marco/CE - CEP: 62.565-0-000
CNPJ: 11.186.389/0001-83 - Inscrição Municipal: 4707
Telefone: (88) 3664.1655 - (88) 9 9926.4606

Localização Geográfica

Planta Georreferenciada do Imóvel: RUA

Levantamento Topográfico Planimétrico
ART/TRT nº:

Proprietário: MUNICÍPIO DE CRUZ
CPF/CNPJ: 07.665.917/0001-15

Proprietário:
CPF/CNPJ:

Área: 5.938,50 m² / 0,8938 ha
Perímetro: 2.539,32 m
Escala: 1/8075
Data: 11/09/2025
Matrícula:

Assinatura:

MUNICÍPIO DE CRUZ
CPF/CNPJ: 07.665.917/0001-15

CPF/CNPJ:

Imóvel: RUA
Município: CRUZ
Estado: CEARA
CAR:
CCIR: / CIB:

TOPODATUM TOPOGRAFIA LTDA
CNPJ: 11.186.389/0001-83
CEI-BR nº: 20000991-48

Projeção: Universal Transversa de Mercator - UTM / SGR: SIRGAS2000 - Zona 24 Sul

Legenda

- Área do Imóvel
- Área
- Vértices
- Edificações
- Linha de Separação de Confinantes
- Esquina Mais Próxima
- Linha de Indicação de Distância
- Linha de Transmissão
- Meio Fio
- Postes
- APP
- Árvores
- Coqueiros
- Hidrografias
- Rios, Riachos e Córregos
- Rodovias e Logradouros
- Ferrovia
- Municípios

ACESSE A LOCALIZAÇÃO
DO SEU IMÓVEL VIA
GOOGLE MAPS



RUA
ÁREA: 8.938,50 m²
ÁREA: 0,8938 ha
PERÍMETRO: 2.539,32 m



Prefeitura Municipal de Cruz/CE
 Praça dos três Poderes, s/n Barro, Anagéas - CEP: 62595-000 - Cruz/CE
 CNPJ: 07.663.917/0001-15
 Telefone: (88) 9 9259.3006 - (88) 3660-1277

Localização Geográfica



Planta Georreferenciada da Rua



PROJETO: CROQUI DE LOCALIZAÇÃO

DESCRIÇÃO: NOMEAÇÃO DE RUA SEM DENOMINAÇÃO OFICIAL

Perímetro: 1.986,06 m

Escala: 1/9250

Data: 09/12/2025

Município: Cruz

Localidade: Parangui

Estado: CEARÁ

CLIENTE: PROPRIETÁRIO: ORGÃO:

RESPONSÁVEL TÉCNICO:

OBS:

Projeção: Universal Transversa de Mercator - UTM / SGR: SIRGAS2000 - Zona 24 Sul

N.M.



Informações de Coordenadas
 DE MERCATOR - UTM
 DATUM - SIRGAS2000
 ZONA: 24S MC: 39

P
 N 9.678.210,638
 E 342.181,440



P
 N 9.676.237,424
 E 342.406,939

PERÍMETRO: 1.986,06 m

BIOGRAFIA – RUA JOSÉ GABRIEL DA COSTA

(Mestre Gabriel – Fundador da União do Vegetal)

José Gabriel da Costa, conhecido como **Mestre Gabriel**, nasceu em 10 de fevereiro de 1922, no município de Coração de Maria, Bahia. Filho de pequenos agricultores, cresceu em ambiente de simplicidade, trabalho e fé. Autodidata, aprendeu a ler e escrever sozinho ainda na infância, demonstrando desde cedo inteligência, disciplina e sensibilidade espiritual.

Na juventude, mudou-se para Salvador, onde trabalhou no comércio e como condutor de bonde. Ali buscou ampliar seus conhecimentos espirituais, tendo contato com diferentes tradições religiosas. Em 1944, durante a Segunda Guerra Mundial, alistou-se como “**soldado da borracha**”, integrando o grupo de nordestinos enviados para a Amazônia para reforçar a produção de látex.



Trabalhando em seringais do Acre, Rondônia e Bolívia, Mestre Gabriel teve seu primeiro contato com o **chá Hoasca** em abril de 1959, experiência que marcou profundamente seu caminho espiritual. Em 22 de julho de 1961, deu início ao trabalho que resultaria na criação da **União do Vegetal**, instituindo um ritual organizado, doutrina clara e propósito dedicado ao engrandecimento moral do ser humano.

Em 1965, mudou-se com a família para Porto Velho, onde a instituição foi estruturada inicialmente como Associação Beneficente

União do Vegetal e, posteriormente, em 1970, como **Centro Espírita Beneficente União do Vegetal**, consolidando sua Sede na rua Abunã.

Mestre Gabriel é reconhecido até hoje como um líder espiritual que contribuiu para o desenvolvimento humano, levando como símbolos de sua obra as palavras **Luz, Paz e Amor**, valores que orientam sua doutrina e inspiram milhares de pessoas no Brasil e no exterior.

Título: **LEVANTAMENTO TOPOGRÁFICO PLANIMÉTRICO - RECONHECIMENTO DE ÁREA**

Proprietário: **MUNICIPIO DE CRUZ**

Escala:

1/11308

Município (UF):

CRUZ – CE

Imóvel:

ZONA URBANA



Proprietário:

MUNICIPIO DE CRUZ

Resp. Técnico:

TOPODATUM TOPOGRAFIA LTDA
CNPJ: 11.486.399/0001-63 / CFT-BR nº: 20000991-48

Quadro de Áreas:

**ENDEREÇO: RUA SEM DENOMINAÇÃO OFICIAL,
S/N, PARAGUAI, CRUZ - CE:**

ÁREA: 17.781,27 m²/ 1,7781 ha

PERÍMETRO: 3997.3 m

Última Atualização:

18/09/2025

Observação:

Levantamento Topográfico feito por receptor GPS

Características técnicas do receptor:

Modelo: HIPER+ L1, L2 e CÓDICOS 36098221

Fabricante: Topcon

Software: Topcon Tools Precisão Média Obtida no Pós-processo: ≤ 0,50 m;

DATUM: SIRGAS2000 MC-39°W;



TOPO DATUM
TOPOGRAFIA E GEODÉSIA

ABNT, o disposto no Decreto nº 89.817, de 20 de junho de 1984, as normas técnicas da Diretoria do Serviço Geográfico do Exército Brasileiro e serão acompanhados de ART ou de RRT.

§ 3º O erro posicional esférico do vértice definidor de limite deverá ser igual ou menor a oito centímetros de raio.

A área de uma figura é influenciada pelos ângulos internos, pois eles afetam a forma e a compactação da figura. Em polígonos regulares, onde os lados e ângulos são iguais, a área depende apenas do comprimento dos lados. Se os ângulos internos são agudos (menores que 90 graus), a área do polígono será maior do que se os ângulos internos forem obtusos (maiores que 90 graus). Isso ocorre porque os ângulos internos influenciam a "curvatura" da figura, afetando sua extensão e sua capacidade de abranger uma área maior ou menor. Em suma, os ângulos internos têm um papel crucial na determinação da área, pois influenciam a forma, o tamanho e a curvatura da figura.

DECLARAÇÃO: Declaro para todos os fins e efeitos de direito que o levantamento topográfico respeitou as divisas consolidadas e o alinhamento do logradouro público, importando sujeitar-se ao que dispõe o § 14, do artigo 213, da LRP. Verificado a qualquer tempo não serem verdadeiras os fatos constantes do memorial descritivo, responderá(ão) o(a-s) o(s) requerente(s) e o profissional que o elaborou pelos prejuízos causados, independentemente das sanções disciplinares e penais.

Cruz - CE, 18 de setembro de 2025

TOPODATUM TOPOGRAFIA LTDA

CNPJ: 11.186.399/0001-63 / CFT-BR nº: 200009914-8



TOPODATUM

TOPODATUM Topografia LTDA
 Av. Prof. Guido O. S. Ferrero, nº 1376, Prof. Gerardo Neves - Marco C
 CEP - CEP: 62.560-000
 CNPJ: 11.186.389/0001-63 - Inscrição Municipal: 4707
 Telefone: (88) 3664.1655 - (88) 9 8928.4605

Localização Geográfica

Planta Georreferenciada do Imóvel: RUA SEM DENOMINAÇÃO OFICIAL

LEVANTAMENTO TOPOGRÁFICO PLANIMÉTRICO

ART/IRTI nº: _____

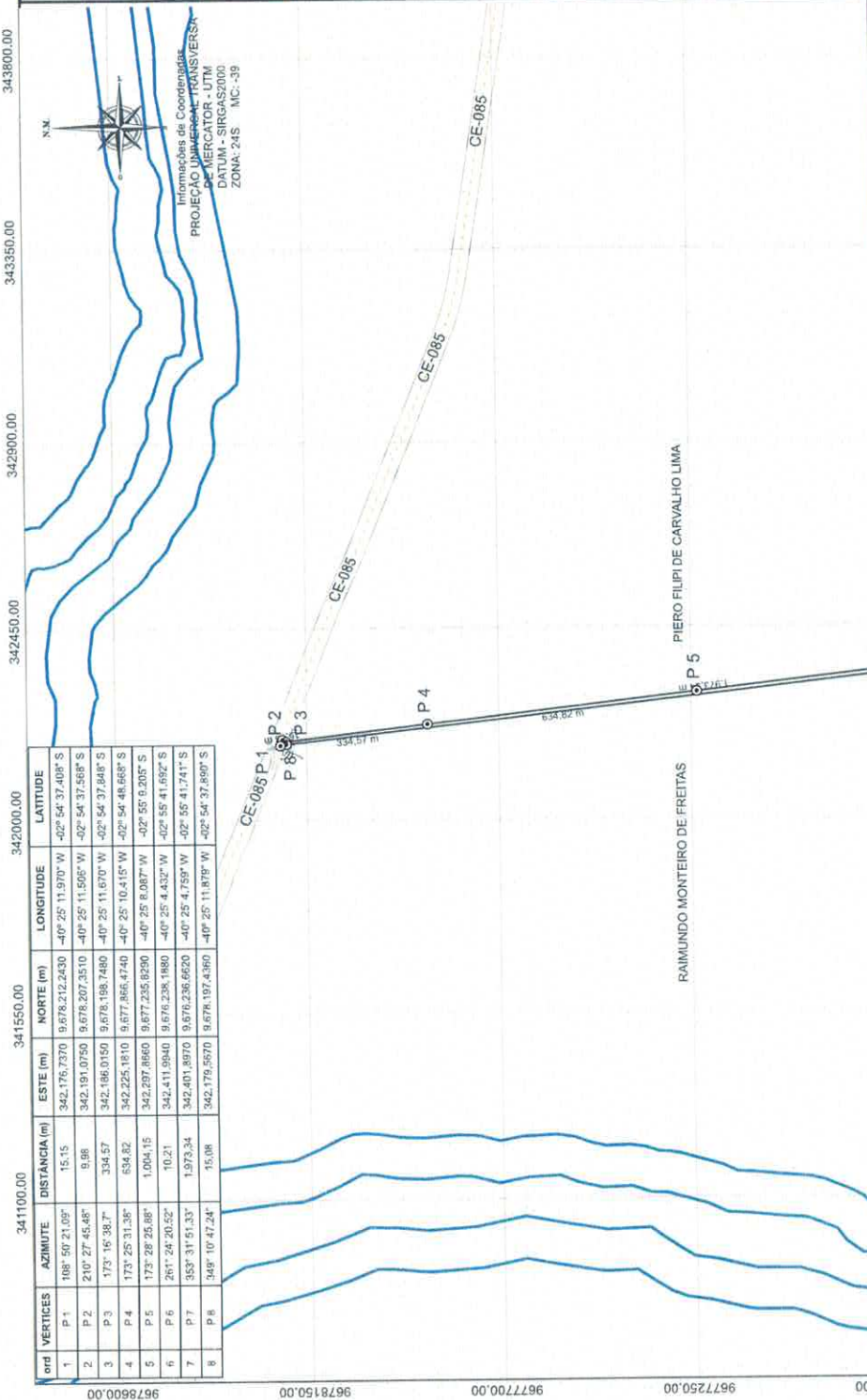
Propriedade: MUNICÍPIO DE CRUZ
 CPF/CNPJ: 07.663.811/70001-15
 Proprietário: _____
 CPF/CNPJ: _____

Área: 17.781,15 m² = 1,7781 ha
 Perímetro: 3.997,30 m
 Escala: 1/11308
 Data: 11/09/2025
 Matrícula: _____
 Assinatura: _____

Imovel: RUA
 Município: CRUZ
 Estado: CEARÁ
 CAR: _____
 CCR: / CIB: _____

MUNICÍPIO DE CRUZ
 CPF/CNPJ: 07.663.811/70001-15

Projeção: Universal Transversa de Mercator - UTM / SGR: S - RGAS2000 - Zona 24 Sul



Legenda

- Área do Imóvel
- Área
- Vertices
- Edificações
- Linhas de Separação de Confinantes
- Esquina Mais Próxima
- Linhas de Indicação de Distância
- Linhas de Transmissão
- Melo Flo
- Postes
- APP
- Árvores
- Coqueiros
- Hidrografias
- Rios, Riachos e Córregos
- Rodovias e Logradouros
- Ferrovia
- Municípios

ACESSO À LOCALIZAÇÃO DO SEU IMÓVEL VIA GOOGLE MAPS

ÁREA: 17.781,15 m²
 ÁREA: 1,7781 ha
 PERÍMETRO: 3.997,30 m

RUA SEM DENOMINAÇÃO OFICIAL



Prefeitura Municipal de Cruz/CE
Praça dos três Poderes, s/n, Bairro: Atingas - CEP:62595-000 - Cruz/CE
CNPJ: 07.963.917/0001-15
Telefone: (88) 9 9259.3005 - (88) 3660-1277

Localização Geográfica



Planta Georreferenciada da Rua



PROJETO: CROQUI DE LOCALIZAÇÃO

DESCRIÇÃO: NOMEAÇÃO DE RUA SEM DENOMINAÇÃO OFICIAL

Perímetro: 1.480,01 m	Município: Cruz
Escala: 1/6900	Localidade: Paragui
Data: 09/12/2025	Estado: CEARA

CLIENTE/PROPRIETÁRIO/ORGÃO:


RESPONSÁVEL TÉCNICO:

CRS:



Informações de Coordenadas
PROJEÇÃO UNIVERSAL TRANSVERSA
DATUM - SIRGAS2000
ZONA: 24S MC: -39

P
N 9.677.725,210
E 342.370,308



P
N 9.676.254,832
E 342.538,918

PERÍMETRO: 1.480,01 m

BIOGRAFIA – AVENIDA FRANCISCO ADAMIR LIMA


Francisco Adamir Lima, conhecido como **Mestre Adamir**, nasceu em Ubajara (CE) e dedicou sua vida ao trabalho, à espiritualidade e ao fortalecimento das relações humanas. De personalidade serena, conciliadora e profundamente agregadora, exerceu influência positiva onde esteve, sempre promovendo união, entendimento e respeito.

Ainda jovem percorreu diversos Estados brasileiros até estabelecer-se em Rondônia, onde desenvolveu importante papel na organização da União do Vegetal. Ocupou funções de grande responsabilidade, sendo presidente da Associação Beneficente União do Vegetal e o primeiro presidente do Centro



Espírita Beneficente UDV. Recebeu do Mestre Gabriel a Estrela de “Zelo ao Mestre”, reconhecimento pela sua dedicação, lealdade e retidão.

Teve atuação marcante também no Acre, trabalhando pela integração de pessoas e pela boa convivência entre diferentes instituições que utilizam o chá Hoasca, fortalecendo laços de respeito e cooperação. Em sua caminhada, sempre foi lembrado pela simplicidade, firmeza de caráter e pelo compromisso em servir ao próximo. Nos últimos anos, residiu em Fortaleza, onde continuou levando palavras de orientação e solidariedade às comunidades dos núcleos da região.



Seu legado se reflete não apenas na vida espiritual e social que edificou, mas também na contribuição de sua família para o desenvolvimento do litoral oeste cearense. **Seus filhos, Francisco Alkimir Lima e Solidei Lima, tornaram-se importantes empresários do ramo hoteleiro nas localidades do Preá, Paraguai e entorno da Vila de Jericoacoara**, impulsionando o turismo, a geração de emprego, a valorização imobiliária e o fortalecimento econômico de toda a região. A atuação empreendedora da família

Título: **LEVANTAMENTO TOPOGRÁFICO PLANIMÉTRICO - RECONHECIMENTO DE ÁREA**

Proprietário: **MUNICÍPIO DE CRUZ**

Escala:

1/8427

Município (UF):

CRUZ – CE

Imóvel:

ZONA URBANA

Proprietário:

MUNICÍPIO DE CRUZ

Resp. Técnico:

TOPODATUM TOPOGRAFIA LTDA

CNPJ: 11.186.399/0001-63 / CFT-BR nº: 20000991-48

Quadro de Áreas:

**ENDEREÇO: RUA SEM DENOMINAÇÃO OFICIAL,
S/N, PARAGUAI, CRUZ - CE:**

ÁREA: 22.170,57 m²/ 2,2171 ha

PERÍMETRO: 2989.96 m

Última Atualização:

18/09/2025

Observação:

Levantamento Topográfico feito por receptor GPS

Características técnicas do receptor:

Modelo: HIPER+ L1, L2 e CÓDICOS 36098221

Fabricante: Topcon

Software: Topcon Tools Precisão Média Obtida no Pós-processo: $\leq 0,50$ m;

DATUM: SIRGAS2000 MC-39°W;



TOPO DATUM
TOPOGRAFIA E GEODÉSIA

Ressaltamos que todos os pontos, resultado do Levantamento Planialtimétrico, que compreendem este polígono, foram executados com instrumento RTK - Real Time Kinematic, receptor GNSS GPS, Marca Sokkia GRX2, conforme especificação técnica do fabricante, Precisão (RTK) H: 10mm + 1ppm v: 15mm + 1ppm. Atendendo o que determina o Decreto N° 9.310, de 15 de Março de 2018, na Seção II, do Levantamento Topográfico Georreferenciado.

Art. 29. Os levantamentos topográficos Georreferenciados serão realizados conforme as normas técnicas para serviços topográficos da Associação Brasileira de Normas Técnicas - ABNT, o disposto no Decreto nº 89.817, de 20 de junho de 1984, as normas técnicas da Diretoria do Serviço Geográfico do Exército Brasileiro e serão acompanhados de ART ou de RRT.

§ 3º O erro posicional esférico do vértice definidor de limite deverá ser igual ou menor a oito centímetros de raio.

A área de uma figura é influenciada pelos ângulos internos, pois eles afetam a forma e a compactação da figura. Em polígonos regulares, onde os lados e ângulos são iguais, a área depende apenas do comprimento dos lados. Se os ângulos internos são agudos (menores que 90 graus), a área do polígono será maior do que se os ângulos internos forem obtusos (maiores que 90 graus). Isso ocorre porque os ângulos internos influenciam a "curvatura" da figura, afetando sua extensão e sua capacidade de abranger uma área maior ou menor. Em suma, os ângulos internos têm um papel crucial na determinação da área, pois influenciam a forma, o tamanho e a curvatura da figura.

DECLARAÇÃO: Declaro para todos os fins e efeitos de direito que o levantamento topográfico respeitou as divisas consolidadas e o alinhamento do logradouro público, importando sujeitar-se ao que dispõe o § 14, do artigo 213, da LRP. Verificado a qualquer tempo não serem verdadeiras os fatos constantes do memorial descritivo, responderá(ão) o(a-s) o(s) requerente(s) e o profissional que o elaborou pelos prejuízos causados, independentemente das sanções disciplinares e penais.

Cruz - CE, 18 de setembro de 2025

TOPODATUM TOPOGRAFIA LTDA

CNPJ: 11.186.399/0001-53 / CFT-BR nº: 200009914-8



TOPODATUM

TOPODATUM Topografia LTDA
 Av. Prof. Guido O. Almeida - 1375 - Vila - Marco - CE - CEP: 62.560-000
 CNPJ: 11.186.390/0001-63 - Inscrição Municipal: 4707
 Telefone: (88) 3664.1655 - (88) 9.9528.4605

Localização Geográfica

Plata Georreferenciada do Imóvel: RU_A



Levantamento Topográfico Planimétrico
ART/RT n.º

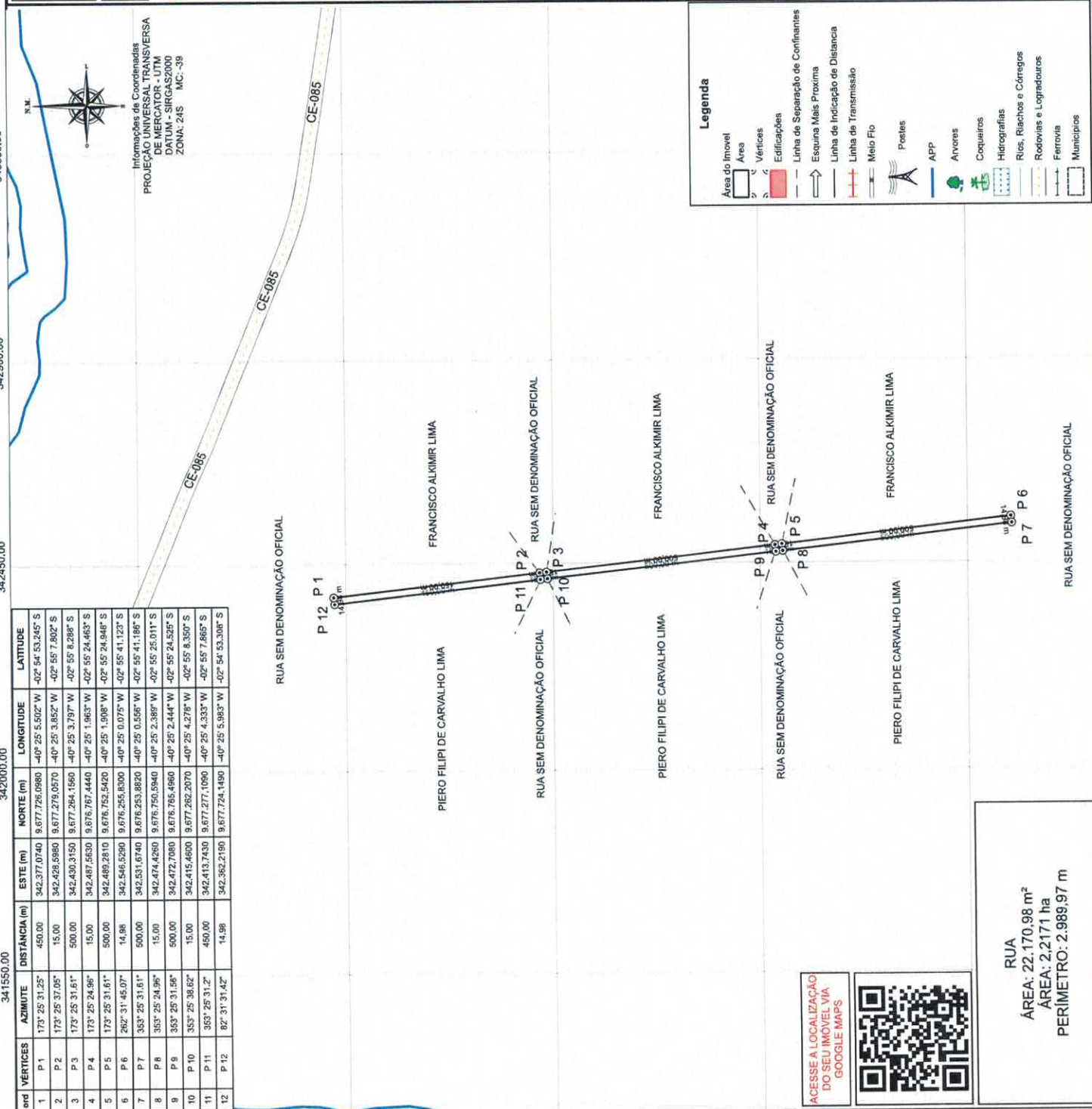
Proprietário: MUNICÍPIO DE CRUZ
 CPF/CNPJ: 07.663.917/0001-15

Proprietário:
 CPF/CNPJ:

Área: 22.170,98 m² / 2,2 171 ha
 Perímetro: 2.989,97 m
 Escala: 1/8427
 Data: 11/09/2025
 Matrícula:
 CCIR / CIB:

Assinatura:
 MUNICÍPIO DE CRUZ
 CPF/CNPJ: 07.663.917/0001-15
 CEP/F/CNPJ =

Propriedade: Universal Transmissível de Mercador - UTM / SGR: SIM / GAZ: 000 - Zona 24 Sul



ord	VÉRTICES	AZIMUTE	DISTÂNCIA (m)	ESTE (m)	NORTE (m)	LONGITUDE	LATITUDE
1	P 1	173° 25' 31,25"	450,00	342,377,0740	9,677,726,0980	-40° 25' 5,502" W	-02° 54' 53,245" S
2	P 2	173° 25' 37,05"	15,00	342,426,5980	9,677,279,0570	-40° 25' 3,852" W	-02° 55' 7,802" S
3	P 3	173° 25' 31,61"	500,00	342,430,3150	9,677,264,1560	-40° 25' 3,797" W	-02° 55' 6,288" S
4	P 4	173° 25' 24,96"	15,00	342,487,5630	9,676,767,4440	-40° 25' 1,965" W	-02° 55' 24,463" S
5	P 5	173° 25' 31,61"	500,00	342,489,2810	9,676,762,5420	-40° 25' 1,908" W	-02° 55' 24,948" S
6	P 6	262° 31' 45,07"	14,98	342,546,5290	9,676,255,8300	-40° 25' 0,075" W	-02° 56' 41,122" S
7	P 7	353° 25' 31,61"	500,00	342,531,6740	9,676,253,8820	-40° 25' 0,558" W	-02° 55' 41,186" S
8	P 8	353° 25' 24,96"	15,00	342,474,4260	9,676,750,5940	-40° 25' 2,388" W	-02° 55' 25,011" S
9	P 9	353° 25' 31,65"	500,00	342,472,7080	9,676,755,4960	-40° 25' 2,444" W	-02° 55' 24,529" S
10	P 10	353° 25' 38,62"	15,00	342,415,4690	9,677,262,2070	-40° 25' 4,278" W	-02° 55' 6,350" S
11	P 11	353° 25' 31,2"	450,00	342,413,7430	9,677,277,1090	-40° 25' 4,333" W	-02° 55' 7,865" S
12	P 12	82° 31' 31,42"	14,98	342,362,2190	9,677,724,1490	-40° 25' 5,993" W	-02° 54' 53,306" S

Legenda

- Área do Imóvel
- Área
- Vértices
- Edificações
- Linha de Separação de Confinantes
- Esquina Mais Próxima
- Linha de Indicação de Distância
- Linha de Transmissão
- Melo Fio
- Postes
- APP
- Árvores
- Coqueiros
- Hidrografias
- Rios, Riachos e Córregos
- Rodovias e Logradouros
- Ferrovia
- Municípios

ACESSE A LOCALIZAÇÃO DO SEU IMÓVEL VIA GOOGLE MAPS

RUA
 ÁREA: 22.170,98 m²
 ÁREA: 2,2171 ha
 PERÍMETRO: 2.989,97 m

341550,00 342000,00 342450,00 342900,00 343350,00

9678150,00 9677700,00 9677250,00 9676800,00 9676350,00

342000,00 342450,00 342900,00 343350,00



Prefeitura Municipal de Cruz - CE
 Praça dos Três Poderes, s/n, Bairro: Anilangas - CE CEP: 82295-000 - Cruz/CE
 CNPJ: 07.663.917/0001-11
 Telefone: (88) 9 9259.3006 - (88) 3 660-1277



Planta Georreferenciada



PROJETO: CROQUI DE LOCALIZAÇÃO

DESCRIÇÃO: NOMEAÇÃO DE RUA SEM DE NOMINAÇÃO OFICIAL

Perímetro: 255,07 m
 Escala: 1/1150
 Data: 09/12/2025

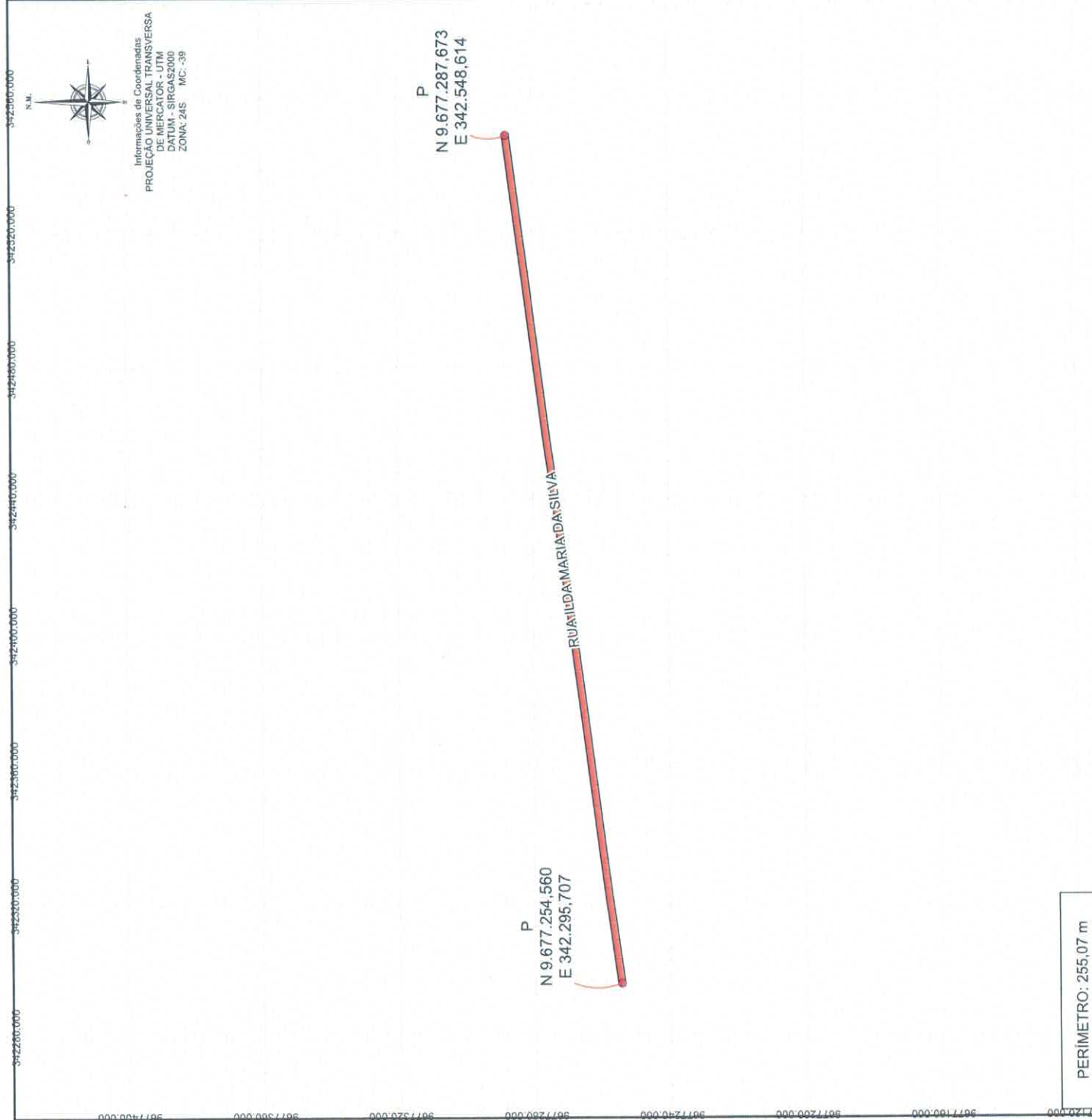
Município: Cruz
 Localidade: Piraquema
 Estado: CEAR

CLIENTE/PROPRIETÁRIO/ORGÃO:

RESPONSÁVEL TÉCNICO:

OBIS:

Projeção: Universal Transversa de Mercator - UTM / S - SIRGAS2000 - Zona 24 Sul



PERÍMETRO: 255,07 m

BIOGRAFIA – RUA ILDA MARIA DA SILVA

(Vó Ilda)

Ilda Maria da Silva, conhecida como **Vó Ilda**, foi uma mulher de grande coragem, inteligência prática e espírito pioneiro, cuja atuação marcou profundamente o desenvolvimento humano, social e territorial da região amazônica. Com contato direto com diversos grupos indígenas, participou de atividades essenciais para a sobrevivência e comunicação entre comunidades ribeirinhas, seringueiros e autoridades da época.

Vó Ilda teve participação ativa nas **expedições militares realizadas na Bacia Amazônica**, auxiliando na condução de rotas, orientação de caminhos e apoio logístico em regiões de mata fechada. Seu conhecimento profundo da floresta, dos rios e das tradições locais a tornou peça-chave em missões de grande importância, especialmente naquelas ligadas ao trabalho do **Marechal Cândido Rondon**, renomado engenheiro militar e sertanista brasileiro, responsável pela abertura de linhas telegráficas, mapeamento territorial e defesa das populações indígenas.

Desbravadora nata, conhecia trilhas, aldeias e caminhos que poucos dominavam, atuando como ponte cultural entre militares, viajantes e povos originários. Sua coragem, habilidade de comunicação e sensibilidade humana foram determinantes para o êxito de diversas incursões na Amazônia Ocidental, contribuindo diretamente para o avanço geográfico e civilizatório da região em um período histórico crucial.

A denominação da **Rua Ilda Maria da Silva** reconhece a trajetória de uma mulher que colocou sua força, sabedoria e experiência a serviço de um dos períodos mais desafiadores da história amazônica, deixando um legado de bravura, respeito aos povos indígenas e contribuição efetiva ao desenvolvimento do país.

Vó Ilda desempenhou papel estratégico no suporte às expedições realizadas na Bacia Amazônica, atuando com firmeza e conhecimento técnico na orientação de rotas fluviais e terrestres, no apoio logístico às equipes militares e na mediação com distintos grupos indígenas. Seu domínio da região, fruto de experiência direta com a floresta e seus povos, a tornou figura essencial na execução de missões que buscavam conectar territórios, proteger comunidades e ampliar a presença do Estado na região amazônica.

Sua contribuição foi especialmente relevante no contexto das ações conduzidas pelo **Marechal Cândido Rondon**, ícone nacional do sertanismo, da engenharia militar e da

Título: **LEVANTAMENTO TOPOGRÁFICO PLANIMÉTRICO - RECONHECIMENTO DE ÁREA**

Proprietário: **MUNICIPIO DE CRUZ**

Escala:

1/1413

Município (UF):

CRUZ – CE

Imóvel:

ZONA URBANA

TOPO DATUM

Proprietário:

MUNICIPIO DE CRUZ

Resp. Técnico:

TOPODATUM TOPOGRAFIA LTDA

CNPJ: 11.186.399/0001-63 / CFT-BR nº: 20000991-48

Quadro de Áreas:

**ENDEREÇO: RUA SEM DENOMINAÇÃO OFICIAL,
S/N, PARAGUAI, CRUZ - CE:**

ÁREA: 3.825,50 m²/ 0,3825 ha

PERÍMETRO: 540.14 m

Última Atualização:

18/09/2025

Observação:

Levantamento Topográfico feito por receptor GPS

Características técnicas do receptor:

Modelo: HIPER+ L1, L2 e CÓDICOS 36098221

Fabricante: Topcon

Software: Topcon Tools Precisão Média Obtida no Pós-processo: ≤ 0,50 m;

DATUM: SIRGAS2000 MC-39°W;



Art. 29. Os levantamentos topográficos Georreferenciados serão realizados conforme as normas técnicas para serviços topográficos da Associação Brasileira de Normas Técnicas - ABNT, o disposto no Decreto nº 89.817, de 20 de junho de 1984, as normas técnicas da Diretoria do Serviço Geográfico do Exército Brasileiro e serão acompanhados de ART ou de RRT.

§ 3º O erro posicional esférico do vértice definidor de limite deverá ser igual ou menor a oito centímetros de raio.

A área de uma figura é influenciada pelos ângulos internos, pois eles afetam a forma e a compactação da figura. Em polígonos regulares, onde os lados e ângulos são iguais, a área depende apenas do comprimento dos lados. Se os ângulos internos são agudos (menores que 90 graus), a área do polígono será maior do que se os ângulos internos forem obtusos (maiores que 90 graus). Isso ocorre porque os ângulos internos influenciam a "curvatura" da figura, afetando sua extensão e sua capacidade de abranger uma área maior ou menor. Em suma, os ângulos internos têm um papel crucial na determinação da área, pois influenciam a forma, o tamanho e a curvatura da figura.

DECLARAÇÃO: Declaro para todos os fins e efeitos de direito que o levantamento topográfico respeitou as divisas consolidadas e o alinhamento do logradouro público, importando sujeitar-se ao que dispõe o § 14, do artigo 213, da LRP. Verificado a qualquer tempo não serem verdadeiras os fatos constantes do memorial descritivo, responderá(ão) o(a-s) o(s) requerente(s) e o profissional que o elaborou pelos prejuízos causados, independentemente das sanções disciplinares e penais.

Cruz - CE, 18 de setembro de 2025



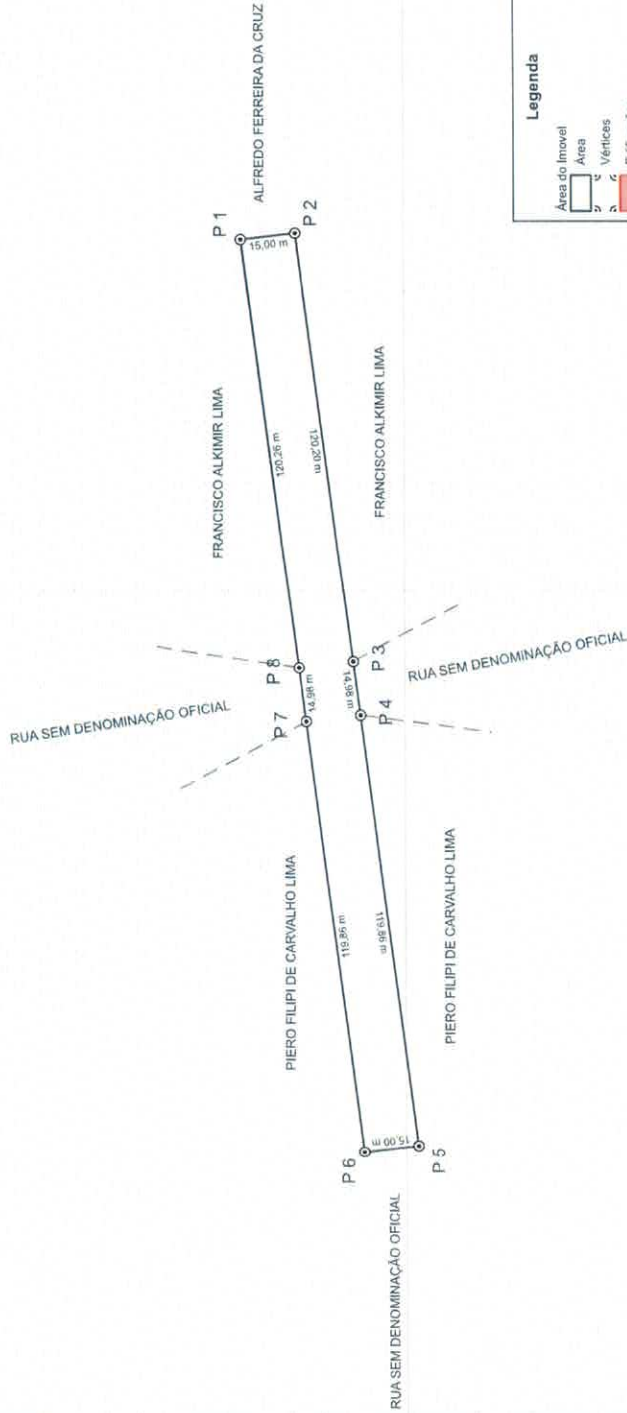
TOPODATUM TOPOGRAFIA LTDA
CNPJ: 11.186.399/0001-63 / CFT-BR nº: 200009914-8



ord	VERTICES	AZIMUTE	DISTANCIA (m)	ESTE (m)	NORTE (m)	LONGITUDE	LATITUDE
1	P 1	173° 39' 15,57"	15,00	342,547,8330	9,677,294,6930	-40° 24' 59,990" W	-02° 55' 7,298" S
2	P 2	262° 31' 45,18"	120,20	342,549,4910	9,677,279,7840	-40° 24' 59,937" W	-02° 55' 7,784" S
3	P 3	262° 31' 31,42"	14,96	342,430,3160	9,677,284,1560	-40° 25' 3,797" W	-02° 55' 8,288" S
4	P 4	262° 31' 44,62"	119,86	342,415,4600	9,677,262,2070	-40° 25' 4,278" W	-02° 55' 8,350" S
5	P 5	353° 25' 24,96"	15,00	342,296,6220	9,677,246,6220	-40° 25' 8,127" W	-02° 55' 8,853" S
6	P 6	82° 31' 44,85"	119,86	342,294,9040	9,677,261,5260	-40° 25' 8,182" W	-02° 55' 8,388" S
7	P 7	82° 31' 45,07"	14,96	342,413,7430	9,677,277,1090	-40° 25' 4,333" W	-02° 55' 7,865" S
8	P 8	82° 31' 44,73"	120,26	342,429,5960	9,677,279,0570	-40° 25' 3,852" W	-02° 55' 7,802" S



Informações de Coordenadas
DE MERCATOR - UTM
DATUM - SIRGAS2000
ZONA: 24S MC: -39



ACESSE A LOCALIZAÇÃO
DO SEU IMÓVEL VIA
GOOGLE MAPS




RUA
AREA: 3.825,54 m²
AREA: 0,3826 ha
PERIMETRO: 540,13 m

TIPO DATUM

TOPODATUM Topografica LTDA
Av. Prof. Guido Sistema, nº 1376, Prof. Geraldo Neves - Município - CEP: 62.560-000
NPJ: 11.186.399/0001-63 - Inscrição Municipal: 4707
telefone: (86) 3684.1655 - (86) 39828.41305

Localização Geográfica



Levanteamento Topográfico Planimétrico
ART/TRT nº: -

Proprietário: MUNICÍPIO DE CRUZ
CPF/CNPJ: 07.563.917/0001-15
Proprietário:
CPF/CNPJ:

Imóvel: RUA
Município: CRUZ
Estado: CEARA
CAR:
CCIR: / CI B:

Assinaturas:
MUNICÍPIO DE CRUZ
CPF/CNPJ: 07.563.917/0001-15
CP: FICNPJ:
Projeto: Univer - assal Transversal de Mercator - UTM / SGR: SIRGAS2000 - Zona 24 Sul

Legenda

- Área do Imóvel
- Área
- Vértices
- Edificações
- Linha de Separação de Confinantes
- Estreita Mais Próxima
- Linha de Indicação de Distância
- Linha de Transmissão
- Meio Fio
- Poste
- APP
- Árvores
- Coqueiros
- Hidrografias
- Rios, Riachos e Córregos
- Rodovias e Logradouros
- Ferrovia
- Municípios



Prefeitura Municipal de Cruz/CE
 Praça dos Três Poderes, s/n, Bairro: Aviação - CEP: 62595-000 - Cruz/CE
 CNPJ: 07.663.917/0001-15
 Telefone: (85) 9 9259-3006 - (85) 9 3660-1277



Planta Georreferenciada da Rua

PROJETO: CROQUI DE LOCALIZAÇÃO

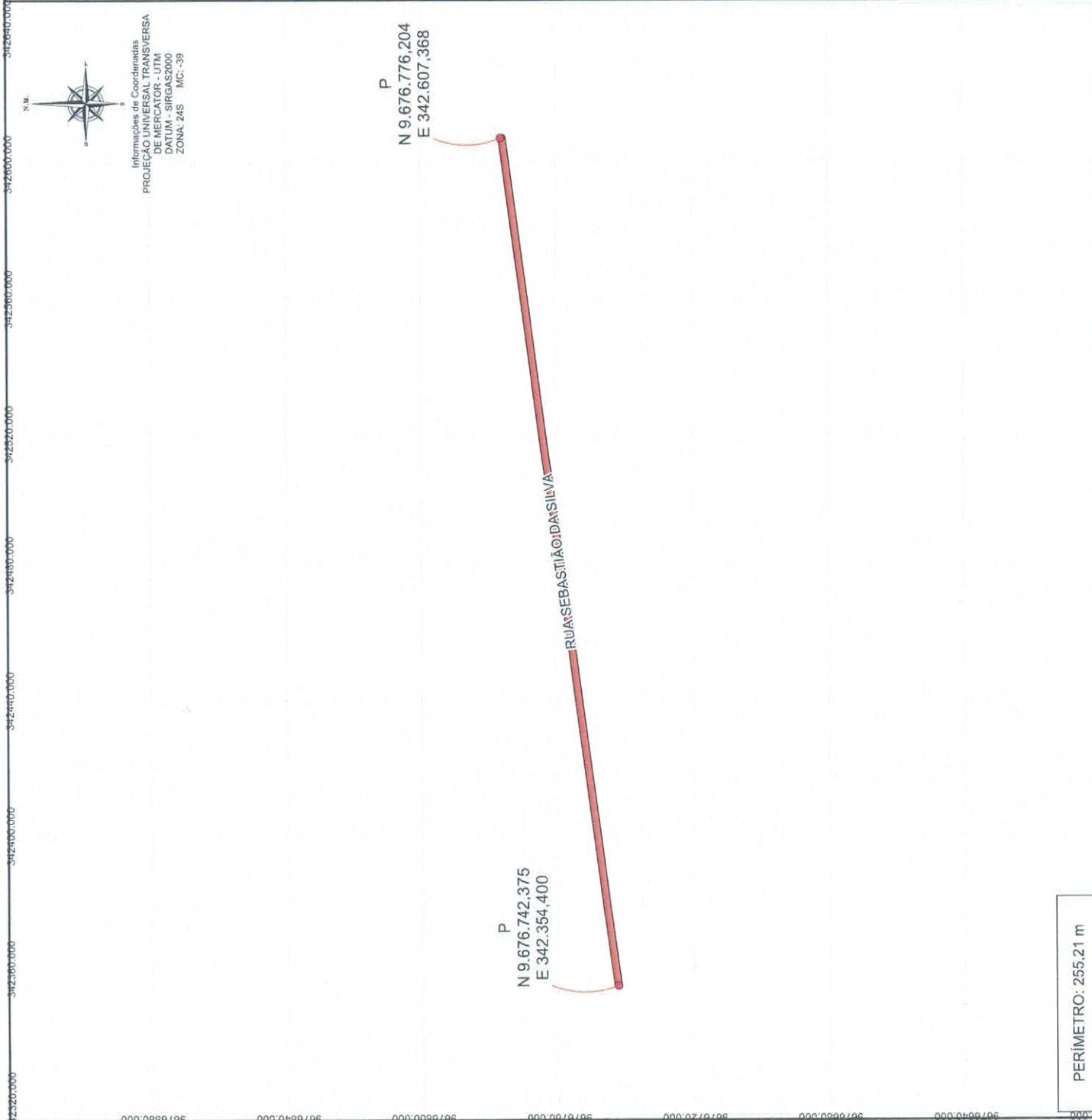
PERÍMETRO: 255,21 m
 Escala: 1/1150
 Data: 09/12/2025

CLIENTE: PROPRIETÁRIO/IRGAC

RESPONSÁVEL TÉCNICO

OBS:

Projecção: Universal Transversa de Mercator - UTM / SGR: SIRGAS2000 - Zona 24 Sul



BIOGRAFIA – RUA SEBASTIÃO DA SILVA

(Mestre Saba)

Sebastião da Silva, conhecido como **Mestre Saba**, foi uma figura de grande relevância espiritual, social e cultural para o Estado do Ceará. Com personalidade firme, dedicada e inspiradora, tornou-se um dos principais responsáveis pela chegada, expansão e consolidação dos ensinamentos espirituais ligados ao Santo Daime e à União do Vegetal no território cearense.

Como membro atuante da **Associação Beneficente União do Vegetal**, Mestre Saba contribuiu diretamente para a formação de grupos, a orientação de discípulos e a estruturação de práticas que valorizam a elevação moral, a disciplina e o respeito ao próximo. Sua vida foi marcada pela simplicidade, pela fé e pelo compromisso sincero em transmitir ensinamentos voltados à paz e ao desenvolvimento humano.

Reconhecido por seu esforço incansável, dedicou grande parte de sua trajetória à construção de comunidades espirituais, ao apoio às famílias e ao fortalecimento de valores que até hoje influenciam pessoas em todo o Estado. Seu trabalho pioneiro abriu caminhos, criou vínculos fortes e deixou um legado que permanece vivo na memória de inúmeras famílias e comunidades do Ceará.

A denominação da via como **Rua Sebastião da Silva** presta homenagem a um homem que dedicou sua vida à expansão de conhecimento, espiritualidade e união, contribuindo de forma decisiva para a história religiosa e comunitária do Estado.

Sua atuação como membro da **Associação Beneficente União do Vegetal** fortaleceu valores de disciplina, solidariedade, união e respeito, contribuindo diretamente para o crescimento moral e social de diversas comunidades. Sua presença firme e seu trabalho incansável deixaram marcas profundas na vida daqueles que conviviam com ele, inspirando gerações e consolidando um movimento espiritual significativo no Ceará.

Dada sua relevância histórica, cultural e humana, a denominação do logradouro como **Rua Sebastião da Silva** representa reconhecimento justo e necessário a um cidadão que dedicou sua vida ao bem comum, à orientação espiritual e ao desenvolvimento de importantes tradições religiosas no Estado.

Título: **LEVANTAMENTO TOPOGRÁFICO PLANIMÉTRICO - RECONHECIMENTO DE ÁREA**

Proprietário: **MUNICÍPIO DE CRUZ**

Escala:
1/1414

Município (UF):
CRUZ - CE

Imóvel:
ZONA URBANA



TOPO DATUM

Proprietário:

MUNICÍPIO DE CRUZ

Resp. Técnico:

TOPODATUM TOPOGRAFIA LTDA
CNPJ: 11.186.399/0001-63 / CFT-BR nº: 20000991-48

Quadro de Áreas:

**ENDEREÇO: RUA SEM DENOMINAÇÃO OFICIAL,
S/N, PARAGUAI, CRUZ - CE:**

ÁREA: 3.827,66 m²/ 0,3828 ha

PERÍMETRO: 540.41 m

Última Atualização:

18/09/2025

Observação:

Levantamento Topográfico feito por receptor GPS

Características técnicas do receptor:

Modelo: HIPER+ L1, L2 e CÓDICOS 36098221

Fabricante: Topcon

Software: Topcon Tools Precisão Média Obtida no Pós-processo: $\leq 0,50$ m;

DATUM: SIRGAS2000 MC-39°W;



Art. 29. Os levantamentos topográficos Georreferenciados serão realizados conforme as normas técnicas para serviços topográficos da Associação Brasileira de Normas Técnicas - ABNT, o disposto no Decreto nº 89.817, de 20 de junho de 1984, as normas técnicas da Diretoria do Serviço Geográfico do Exército Brasileiro e serão acompanhados de ART ou de RRT.

§ 3º O erro posicional esférico do vértice definidor de limite deverá ser igual ou menor a oito centímetros de raio.

A área de uma figura é influenciada pelos ângulos internos, pois eles afetam a forma e a compactação da figura. Em polígonos regulares, onde os lados e ângulos são iguais, a área depende apenas do comprimento dos lados. Se os ângulos internos são agudos (menores que 90 graus), a área do polígono será maior do que se os ângulos internos forem obtusos (maiores que 90 graus). Isso ocorre porque os ângulos internos influenciam a "curvatura" da figura, afetando sua extensão e sua capacidade de abranger uma área maior ou menor. Em suma, os ângulos internos têm um papel crucial na determinação da área, pois influenciam a forma, o tamanho e a curvatura da figura.


DECLARAÇÃO: Declaro para todos os fins e efeitos de direito que o levantamento topográfico respeitou as divisas consolidadas e o alinhamento do logradouro público, importando sujeitar-se ao que dispõe o § 14, do artigo 213, da LRP. Verificado a qualquer tempo não serem verdadeiras os fatos constantes do memorial descritivo, responderá(o) o(a-s) o(s) requerente(s) e o profissional que o elaborou pelos prejuízos causados, independentemente das sanções disciplinares e penais.

Cruz - CE, 18 de setembro de 2025

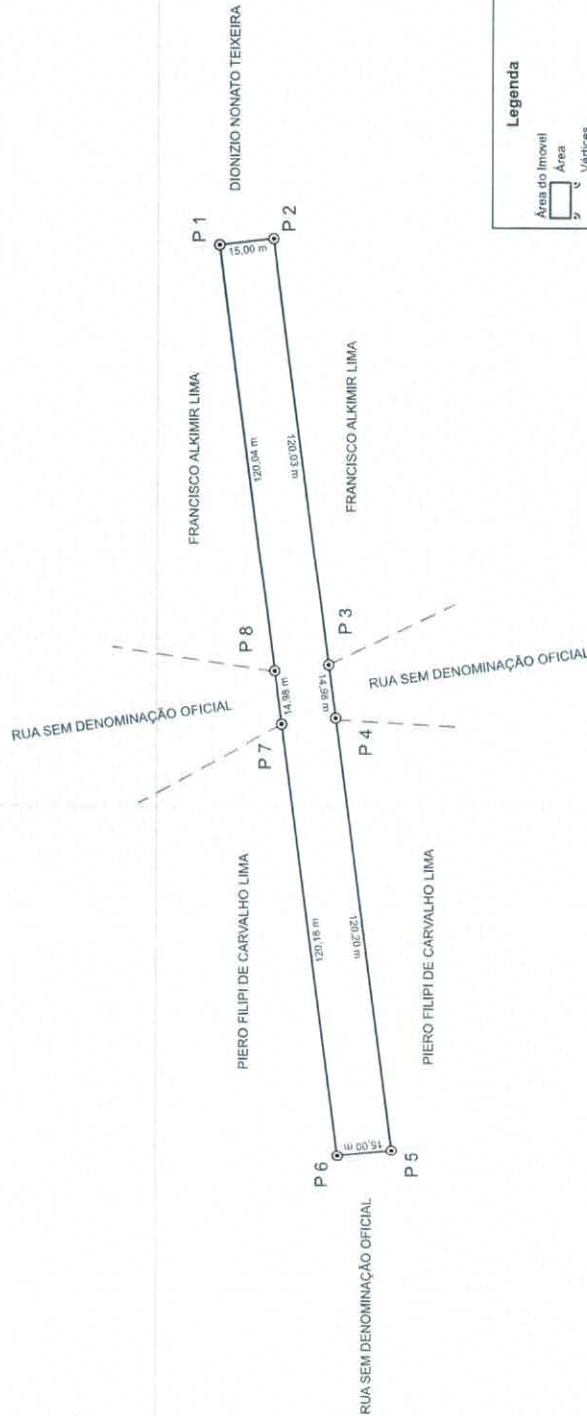

TOPODATUM TOPOGRAFIA LTDA
CNPJ: 11.186.399/0001-63 / CFT-BR nº: 200009914-8

342450.00

Ord.	VERTICES	AZIMUTE	DISTANCIA (m)	ESTE (m)	NORTE (m)	LONGITUDE	LATITUDE
1	P 1	173° 26' 43,37"	15,00	342,896,5960	9,676,793,0510	-40° 24' 58,106" W	-02° 55' 23,959" S
2	P 2	262° 31' 43,06"	120,03	342,608,2950	9,676,788,1500	-40° 24' 58,054" W	-02° 55' 24,445" S
3	P 3	262° 31' 45,07"	14,98	342,489,2810	9,676,792,5420	-40° 25' 1,908" W	-02° 55' 24,948" S
4	P 4	262° 31' 44,58"	120,20	342,474,4250	9,676,790,9940	-40° 25' 2,389" W	-02° 55' 25,011" S
5	P 5	353° 29' 47,65"	15,00	342,355,2450	9,676,794,9650	-40° 25' 6,250" W	-02° 55' 25,011" S
6	P 6	82° 31' 43,76"	120,16	342,353,5460	9,676,749,8890	-40° 25' 6,304" W	-02° 55' 25,027" S
7	P 7	82° 31' 45,07"	14,98	342,472,7080	9,676,785,4960	-40° 25' 2,444" W	-02° 55' 24,525" S
8	P 8	82° 31' 45,43"	120,04	342,487,5630	9,676,787,4440	-40° 25' 1,963" W	-02° 55' 24,617" S



Informações de Coordenadas
 PROJEÇÃO UNIVERSAL TRANSVERSA
 DE MERCATOR - UTM
 DATUM - SIRGAS2000
 ZONA: 24S MC: -39



ACESSE A LOCALIZAÇÃO
 DO SEU IMÓVEL VIA
 GOOGLE MAPS



RUA
 ÁREA: 3.827,73 m²
 / ÁREA: 0,3828 ha
 PERÍMETRO: 540,42 m



TOPODATUM Topografia LTDA
 Av. Prof. Guido Osterno, nº 1376, Prof. Geraldo Neves - Maracóice - CEP: 62.560-000
 CNPJ: 11.186.399/0001-63 - Inscrição Municipal: 4707
 Telefone: (88) 3864.1655 - (88) 9 9928.4605

Localização Geográfica



Planta Georreferenciada do Imóvel: RUA



Levantamento Topográfico Planimétrico
 ART/IRTP nº:

Proprietário: MUNICÍPIO DE CRUZ
 CPF/CNPJ: 07.663.917/0001-15
 Proponente:
 CPF/CNPJ:

Área: 3.827,73 m² / 0,3828 ha
 Perímetro: 540,42 m
 Escala: 1/1414
 Data: 11/09/2025
 Matrícula:

Assinatura:

[Signature]
 TOPODATUM - TOPOGRAFIA LTDA
 CNPJ: 11.186.399/0001-63
 C.E.S.P.: 20000991-48

MUNICÍPIO DE CRUZ
 CPF/CNPJ: 07.663.917/0001-15

CPF/CNPJ:

Projeção: Universal Transversa de Mercator - UTM / SGR: SIRGAS2000 - Zona 24 Sul

BIOGRAFIA – RUA RAIMUNDA FERREIRA DA COSTA

(Mestre Pequenina)

Raimunda Ferreira da Costa, carinhosamente conhecida como **Mestre Pequenina**, desempenhou papel fundamental no desenvolvimento humano, social e comunitário dos seringais da Amazônia. Companheira de José Gabriel da Costa (Mestre Gabriel), participou ativamente da criação e organização da União do Vegetal, auxiliando diretamente nos trabalhos iniciais do Centro Espírita Beneficente União do Vegetal.

Em sua trajetória na região amazônica, Mestre Pequenina contribuiu também para o progresso local ensinando diversas pessoas na **extração do látex** para a produção de borracha, atividade essencial para a economia da época e para a sobrevivência de inúmeras famílias nordestinas que migraram para a floresta.



Reconhecida por sua postura ética, seu exemplo de vida e suas virtudes, era referência moral para todos que com ela conviveram. Exercia influência positiva por meio de palavras amigas, conselhos prudentes e gestos simples, sempre voltados para o bem

do próximo. Sua conduta firme, generosa e amorosa marcou profundamente a vida de familiares, discípulos e comunidades inteiras, sendo lembrada como um ser humano exemplar, cuja prática de caridade e beneficência transcendeu instituições e alcançou a vida cotidiana.

A denominação do logradouro como **Rua Raimunda Ferreira da Costa** simboliza o reconhecimento público à contribuição dessa mulher que dedicou sua vida ao cuidado, à orientação e ao desenvolvimento das pessoas, deixando legado de amor, firmeza e virtude que permanece vivo até hoje.

Durante o período da extração do látex, atividade central para o desenvolvimento econômico da região amazônica e para a sobrevivência dos “soldados da borracha”,

Título: **LEVANTAMENTO TOPOGRÁFICO PLANIMÉTRICO - RECONHECIMENTO DE ÁREA**

Proprietário: **MUNICÍPIO DE CRUZ**

Escala:

1/1412

Município (UF):

CRUZ - CE

Imóvel:

ZONA URBANA



TOPO DATUM

Proprietário:

MUNICÍPIO DE CRUZ

Resp. Técnico:

TOPODATUM TOPOGRAFIA LTDA

CNPJ: 11.186.399/0001-63 / CFT-BR nº: 20000991-48

Quadro de Áreas:

**ENDEREÇO: RUA SEM DENOMINAÇÃO OFICIAL,
S/N, PARAGUAI, CRUZ - CE:**

ÁREA: 3.822,26 m²/ 0,3822 ha

PERÍMETRO: 539.69 m

Última Atualização:

18/09/2025

Observação:

Levantamento Topográfico feito por receptor GPS

Características técnicas do receptor:

Modelo: HIPER+ L1, L2 e CÓDICOS 36098221

Fabricante: Topcon

Software: Topcon Tools Precisão Média Obtida no Pós-processo: $\leq 0,50$ m;

DATUM: SIRGAS2000 MC-39°W;



§ 3º O erro posicional esférico do vértice definidor de limite deverá ser igual ou menor a oito centímetros de raio.

A área de uma figura é influenciada pelos ângulos internos, pois eles afetam a forma e a compactação da figura. Em polígonos regulares, onde os lados e ângulos são iguais, a área depende apenas do comprimento dos lados. Se os ângulos internos são agudos (menores que 90 graus), a área do polígono será maior do que se os ângulos internos forem obtusos (maiores que 90 graus). Isso ocorre porque os ângulos internos influenciam a "curvatura" da figura, afetando sua extensão e sua capacidade de abranger uma área maior ou menor. Em suma, os ângulos internos têm um papel crucial na determinação da área, pois influenciam a forma, o tamanho e a curvatura da figura.

DECLARAÇÃO: Declaro para todos os fins e efeitos de direito que o levantamento topográfico respeitou as divisas consolidadas e o alinhamento do logradouro público, importando sujeitar-se ao que dispõe o § 14, do artigo 213, da LRP. Verificado a qualquer tempo não serem verdadeiras os fatos constantes do memorial descritivo, responderá(ão) o(a-s) o(s) requerente(s) e o profissional que o elaborou pelos prejuízos causados, independentemente das sanções disciplinares e penais.

Cruz - CE, 18 de setembro de 2025

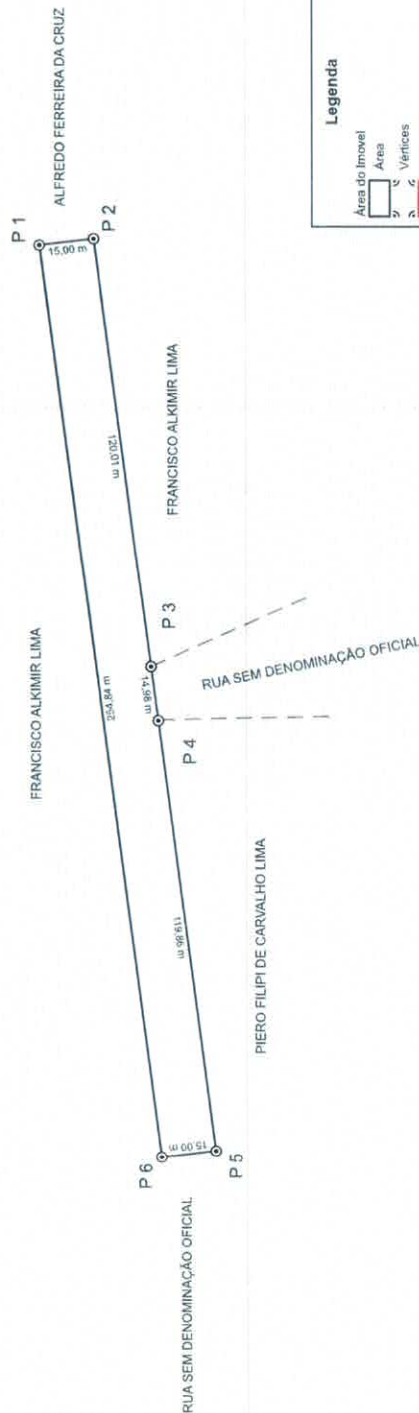


TOPODATUM TOPOGRAFIA LTDA
CNPJ: 14.186.399/0001-53 / CFT-BR nº: 200009914-8

Ord	VERTICES	AZIMUTE	DISTANCIA (m)	ESTE (m)	NORTE (m)	LONGITUDE	LATITUDE
1	P 1	173° 25' 47,77"	15,00	342,494,3440	9.677,796,6030	-07° 25' 1,703" W	-02° 54' 52,296" S
2	P 2	262° 31' 45,53"	120,01	342,496,0560	9.677,741,7020	-07° 25' 1,648" W	-02° 54' 52,742" S
3	P 3	262° 31' 31,42"	14,98	342,377,0740	9.677,726,0980	-07° 25' 5,502" W	-02° 54' 53,245" S
4	P 4	262° 31' 44,62"	119,86	342,362,2190	9.677,724,1480	-07° 25' 5,983" W	-02° 54' 53,308" S
5	P 5	363° 25' 24,96"	15,00	342,243,3810	9.677,708,6550	-07° 25' 6,833" W	-02° 54' 53,810" S
6	P 6	82° 31' 44,38"	254,84	342,241,6630	9.677,723,4670	-07° 25' 9,888" W	-02° 54' 53,325" S



Informações de Coordenadas
 PROJEÇÃO UNIVERSAL TRANSVERSA
 DE MERCATOR - UTM
 DATUM - SIRGAS2000
 ZONA: 24S MC: -39



Legenda

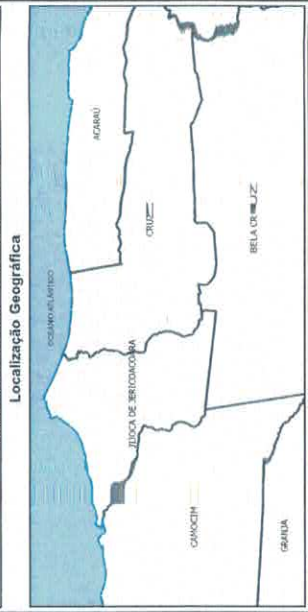
- Area do Imóvel
- Área
- Verticais
- Edificações
- Linha de Separação de Contingentes
- Esquina Mais Próxima
- Linha de Indicação de Distância
- Linha de Transmissão
- Meio Fio
- Praias
- APP
- Árvores
- Coqueiros
- Hidrografias
- Rios, Riachos e Córregos
- Redovias e Logradouros
- Ferrovias
- Municípios

ACESSE A LOCALIZAÇÃO DO SEU IMÓVEL VIA GOOGLE MAPS



RUA
 ÁREA: 3.822,38 m²
 ÁREA: 0,3822 ha
 PERÍMETRO: 539,70 m

TOPODATUM
 TOPODATUM Topografia LTDA
 Av. Pref. Galdino **ONS** s/nº, nº 1376, Prof. Geraldo Neves - Marechal - CE - CEP: 62.360-000
 CNPJ: 11.186.399/0004-63 - Inscrição Municipal: 16.4707
 Telefone: (85) 3664.1655 - (85) 9 9928.4605



Planta Georreferenciada do Imóvel: **RUA**

Levanteamento Topográfico Plani métrico
 ART/IRTP n.º:

Proprietário: MUNICÍPIO DE CRUZ
 CPF/CNPJ: 07.863 / 76001-15

Proprietário:
 CPF/CNPJ:

Área: 3.822,38 m² / 0,3822 ha
 Perímetro: 539,70 m
 Escala: 1/1412
 Data: 11/09/2025
 Matrícula:
 CCIR: / CIB:

Assinatura:
 MUNICÍPIO DE CRUZ
 CPF/CNPJ: 07.863.917/0001-15
 CP/CNPJ:

Projeção: Universal Transversa de Mercator - UTM / SGR: SI - SIRGAS2000 - Zona 24 Sul

344080.000 344040.000 344000.000 343960.000 343920.000 343880.000 343840.000 343800.000



Informações de Coordenadas
PROJEÇÃO UNIVERSAL TRANSVERSA
DATUM: SIRGAS2000
ZONA: 24S MC: -39

P
N 9.680.219,221
E 344.065,848

P
N 9.680.213,950
E 343.872,548

RUAIMUNDOIGOMESJONTELES

PERÍMETRO: 193,37 m



PREFEITURA DE
CRUZ
CONTINUAR E AVANÇAR



Planta Georreferenciada da Rua



PROJETO: CROQUI DE LOCALIZAÇÃO

DESCRIÇÃO: NOMEAÇÃO DE RUA SEM DENOMINAÇÃO OFICIAL

Perímetro: 193,37 m
Escala: 1:800
Data: 08/12/2025

Município: Cruz
Localidade: Paragui
Estado: CEARÁ

CLIENTE: PRORIETARIO RUA

RESPONSÁVEL: TÉCNICO

OBS:

Projeção: Universal Transversa de Mercator - UTM / SGRS: SIRGAS2000 - Zona 24 Sul

BIOGRAFIA – RUA RAIMUNDO GOMES FONTELES

Raimundo Gomes Fonteles foi morador da cidade de Marco-CE e figura lembrada por sua dedicação, humildade e compromisso com o bem-estar das pessoas ao seu redor. Pai de **sete filhos**, dedicou sua vida à formação, cuidado e sustento da família, sempre pautado em valores de trabalho, honestidade e responsabilidade.

Em um período em que a cidade ainda não possuía abastecimento adequado de água encanada, Raimundo Gomes Fonteles destacou-se por ser o homem que **mais distribuía água para a população**, ajudando inúmeras famílias a suprirem suas necessidades básicas. Sua solidariedade e disposição em ajudar marcaram profundamente a comunidade.

Trabalhou como **agricultor**, contribuindo para o sustento familiar e para a economia local, e também exerceu a função de **servente de pedreiro**, sempre disposto a colaborar nas atividades que estivessem ao seu alcance. Homem simples, trabalhador e de conduta exemplar, foi reconhecido por sua generosidade e pelo esforço contínuo em contribuir para o desenvolvimento social da região.

A denominação da via como **Rua Raimundo Gomes Fonteles** homenageia um cidadão que, com ações cotidianas e valiosas, deixou um legado de trabalho, solidariedade e compromisso comunitário.

A presente proposição tem por finalidade homenagear **Raimundo Gomes Fonteles**, cidadão que se destacou por sua dedicação à família, ao trabalho e ao auxílio à comunidade. Morador da cidade de Marco-CE, foi pai responsável de sete filhos, a quem dedicou sua vida, transmitindo valores de honestidade, respeito e esforço diário.

Em um período marcado pela ausência de água encanada, Raimundo Gomes Fonteles tornou-se figura essencial para a população ao **fornecer água a diversas famílias**, desempenhando papel que supria necessidades básicas e contribuía diretamente para o bem-estar das pessoas. Sua atitude solidária marcou gerações e tornou-se símbolo de fraternidade e serviço ao próximo.

Atuou como **agricultor**, ajudando a fortalecer a subsistência e a economia local, e também trabalhou como **servente de pedreiro**, sempre exercendo suas funções com dedicação e humildade. Seu compromisso com a comunidade e sua disposição em ajudar

Título: **LEVANTAMENTO TOPOGRÁFICO PLANIMÉTRICO - RECONHECIMENTO DE ÁREA**

Proprietário: **MUNICÍPIO DE CRUZ**

Escala:
1/1185

Município (UF):
CRUZ - CE

Imóvel:
ZONA URBANA

TOPO DATUM

Proprietário:

MUNICÍPIO DE CRUZ

Resp. Técnico:


TOPODATUM TOPOGRAFIA LTDA
CNPJ: 11.186.399/0001-63 / CFT-BR nº: 20000991-48

Quadro de Áreas:

**ENDEREÇO: RUA SEM DENOMINAÇÃO OFICIAL,
S/N, PARAGUAI, CRUZ - CE:**

ÁREA: 1.277,49 m²/ 0,1277 ha

PERÍMETRO: 400 m

Última Atualização:

18/09/2025

Observação:

Levantamento Topográfico feito por receptor GPS

Características técnicas do receptor:

Modelo: HIPER+ L1, L2 e CÓDICOS 36098221

Fabricante: Topcon

Software: Topcon Tools Precisão Média Obtida no Pós-processo: $\leq 0,50$ m;


DATUM: SIRGAS2000 MC-39°W;



depende apenas do comprimento dos lados. Se os ângulos internos são agudos (menores que 90 graus), a área do polígono será maior do que se os ângulos internos forem obtusos (maiores que 90 graus). Isso ocorre porque os ângulos internos influenciam a "curvatura" da figura, afetando sua extensão e sua capacidade de abranger uma área maior ou menor. Em suma, os ângulos internos têm um papel crucial na determinação da área, pois influenciam a forma, o tamanho e a curvatura da figura.

DECLARAÇÃO: Declaro para todos os fins e efeitos de direito que o levantamento topográfico respeitou as divisas consolidadas e o alinhamento do logradouro público, importando sujeitar-se ao que dispõe o § 14, do artigo 213, da LRP. Verificado a qualquer tempo não serem verdadeiras os fatos constantes do memorial descritivo, responderá(o) o(a-s) o(s) requerente(s) e o profissional que o elaborou pelos prejuízos causados, independentemente das sanções disciplinares e penais.

Cruz - CE, 18 de setembro de 2025



TOPODATUM TOPOGRAFIA LTDA
CNPJ: 11.186.399/0001-63 / CFT-BR nº: 200009914-8

ord	VERTICES	AZIMUTE	DISTANCIA (m)	ESTE (m)	NORTE (m)	LONGITUDE	LATITUDE
1	P 1	173° 34' 28,54"	6,24	344,095,5000	9.680,222,3130	-40° 24' 10,724" W	-02° 53' 32,038" S
2	P 2	268° 15' 35,02"	193,75	344,066,1960	9.680,216,1150	-40° 24' 10,702" W	-02° 53' 32,240" S
3	P 3	0° 11' 17,73"	7,00	343,872,5360	9.680,210,2310	-40° 24' 16,973" W	-02° 53' 32,423" S
4	P 4	88° 29' 28,31"	193,01	343,872,5560	9.680,217,2310	-40° 24' 16,972" W	-02° 53' 32,195" S

Informações de Coordenadas
 DE MERCATOR - UTM
 DATUM - SIRGAS2000
 ZONA: 24S MC: -39



CONFINANTE NÃO IDENTIFICADO



ACESSE A LOCALIZAÇÃO
 DO SEU IMÓVEL VIA
 GOOGLE MAPS



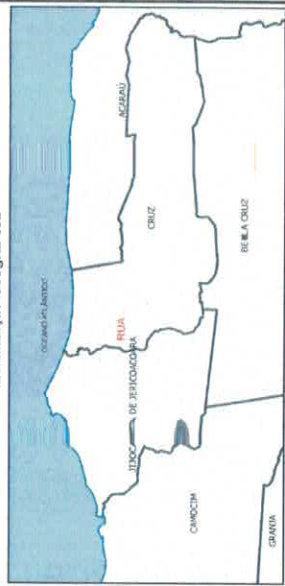
RUA
 ÁREA: 1.277,45 m²
 ÁREA: 0,1277 ha
 PERÍMETRO: 400,00 m

Legenda

- Área do Imóvel
- Área
- Vértices
- Edificações
- Linha de Separação de Confinantes
- Esquina Mais Próxima
- Linha de Indicação da Distância
- Linha de Transmissão
- Meio Fio
- Postes
- APP
- Árvores
- Coqueiros
- Hidrografias
- Rios, Riachos e Córregos
- Rodovias e Logradouros
- Ferrovia
- Municípios

TOPODATUM Topografia L.TDA
 Av. Prof. Guido Ostert, nº 1376, Prof. Geraldo Neves - Marco II - CEP: 62.560-000
 CNPJ: 11.166.399/0001-63 - Inscricão Municipal: 4707
 Telefone: (86) 3664.1655 - (86) 9 9929.4600

Localização Geográfica



Planta Georreferenciada do Imóvel: RUA



Levantamento Topográfico Planimétrico
 ART/TRT nº:

Proprietário: MUNICÍPIO DE CRUZ
 CPF/CNPJ: 07.663.917/0000-1-15
 Proprietário:
 CPF/CNPJ:

Área: 1.277,45 m² / 0,1277 ha
 Perímetro: 400,00 m
 Escala: 1/1185
 Data: 11/09/2025
 Matrícula:
 CCIR: / CIB:

Assinaturas
 MUNICÍPIO DE CRUZ
 CPF/CNPJ: 07.663.917/0001-15
 TOPODATUM - TOPOGRAFIA L.TDA
 CNPJ: 11.166.399/0001-63
 CETERA: 2.9009591-46
 CPF/CNPJ:

Projeção: Universal Transversa de Mercator - UTM / SIRGA S2000 - Zona 24 Sul

Prefeitura Municipal de Cruz/CE
Praça dos Três Poderes, s/n Bairro: Aníngas - CEP: 62595-000 - Cruz/CE
CNPJ: 07.663.917/0001-15
Telefones: (88) 9 9259-3006 - (85) 3660-1277

Localização Geográfica



Planta Georreferenciada da Rua



PROJETO: CROQUI DE LOCALIZAÇÃO

DESCRIÇÃO: NOMEAÇÃO DE RUA SEM DENOMINAÇÃO OFICIAL

Perímetro: 3.725,66 m
Escala: 1/17400
Data: 09/12/2025

Município: Cruz
Localidade: Paragui
Estado: CEARÁ

CLIENTE/PROPRIETÁRIO/ORGÃO:

RESPONSÁVEL TÉCNICO:

OBS:

N.L.



Informações de Coordenadas
PROJEÇÃO UNIVERSAL TRANSVERSA
DE MERCATOR - UTM
DATUM - SIRGAS2000
ZONA: 24S MC: -39

P
N 9.682.044,706
E 343.892,264

RUA LUZIA ALEXANDRE MARIANO

P
N 9.678.325,675
E 344.264,274

BIOGRAFIA – RUA LUZIA ALEXANDRE MARIANO

Luzia Alexandre Mariano foi uma agricultora dedicada e uma das figuras fundamentais no desenvolvimento da localidade do **Paraguai**, no município de Cruz-CE. Junto com seu esposo, trabalhou no preparo das terras, na expansão das áreas produtivas e na consolidação de **grandes plantações de cajueiro**, cultura que se tornou base econômica da região.

Mulher forte, trabalhadora e comprometida com a vida no campo, Luzia Alexandre Mariano contribuiu diretamente para o crescimento agrícola local, participando de todas as etapas da produção — da plantação ao beneficiamento e à venda das castanhas. Sua atuação constante e resiliente ajudou a estruturar a economia familiar e comunitária, deixando marcas permanentes na história do Paraguai.

Mãe de **seis filhos**, transmitiu valores de trabalho, união e responsabilidade, que continuam sendo honrados pelas novas gerações. Seus descendentes seguem desenvolvendo as terras da família, mantendo o cultivo do caju, a venda de castanha e a **criação de gado**, dando continuidade ao legado construído por ela e contribuindo para o progresso regional.

A denominação da via como **Rua Luzia Alexandre Mariano** reconhece a importância de sua vida, seu trabalho e seu papel como pioneira no desenvolvimento rural e econômico da comunidade.

A presente proposição tem como objetivo prestar homenagem a **Luzia Alexandre Mariano**, mulher de grande relevância histórica, agrícola e comunitária para o município de Cruz-CE, especialmente para a localidade do Paraguai. Sua atuação foi decisiva para o desenvolvimento das terras da região, por meio do cultivo de cajueiros, atividade essencial para a economia do litoral oeste cearense.

Ao lado de seu esposo, trabalhou intensamente na abertura e manejo das propriedades rurais, estruturando **grandes plantios de cajueiro** e fortalecendo a produção que sustentou diversas famílias ao longo das décadas. Seu empenho contribuiu tanto para o desenvolvimento econômico quanto para a formação social da comunidade.

Além do trabalho no campo, Luzia Alexandre Mariano dedicou-se à criação de seus **seis filhos**, transmitindo valores sólidos de trabalho, honestidade e continuidade familiar. Hoje, seus descendentes seguem ampliando o legado deixado por ela, atuando no cultivo

Título: **LEVANTAMENTO TOPOGRÁFICO PLANIMÉTRICO - RECONHECIMENTO DE ÁREA**

Proprietário: **MUNICIPIO DE CRUZ**

Escala:

1/22233

Município (UF):

CRUZ – CE

Imóvel:

ZONA URBANA

TOPO DATUM

Proprietário:

MUNICIPIO DE CRUZ

Resp. Técnico:

TOPODATUM TOPOGRAFIA LTDA

CNPJ: 11.186.399/0001-63 / CFT-BR nº: 20000991-48

Quadro de Áreas:

**ENDEREÇO: RUA SEM DENOMINAÇÃO OFICIAL,
S/N, PARAGUAI, CRUZ - CE:**

ÁREA: 29.110,41 m²/ 2,9110 ha

PERÍMETRO: 7468 m

Última Atualização:

18/09/2025

Observação:

Levantamento Topográfico feito por receptor GPS

Características técnicas do receptor:

Modelo: HIPER+ L1, L2 e CÓDICOS 36098221

Fabricante: Topcon

Software: Topcon Tools Precisão Média Obtida no Pós-processo: $\leq 0,50$ m;

DATUM: SIRGAS2000 MC-39°W;



Todas as coordenadas aqui descritas estão georreferenciadas ao Sistema Geodésico Brasileiro, a partir, de coordenadas N m e Em, e encontram-se representadas no Sistema U T M, referenciadas ao Meridiano Central nº 39°00', fuso -24, tendo como datum o SIRGAS2000. Todos os azimutes e distâncias, área e perímetro foram calculados no plano de projeção U T M. Ressaltamos que todos os pontos, resultado do Levantamento Planialtimétrico, que compreendem este polígono, foram executados com instrumento RTK - Real Time Kinematic, receptor GNSS GPS, Marca Sokkia GRX2, conforme especificação técnica do fabricante, Precisão (RTK) H: 10mm + 1ppm v: 15mm + 1ppm. Atendendo o que determina o Decreto Nº 9.310, de 15 de Março de 2018, na Seção II, do Levantamento Topográfico Georreferenciado.


Art. 29. Os levantamentos topográficos Georreferenciados serão realizados conforme as normas técnicas para serviços topográficos da Associação Brasileira de Normas Técnicas - ABNT, o disposto no Decreto nº 89.817, de 20 de junho de 1984, as normas técnicas da Diretoria do Serviço Geográfico do Exército Brasileiro e serão acompanhados de ART ou de RRT.

§ 3º O erro posicional esférico do vértice definidor de limite deverá ser igual ou menor a oito centímetros de raio.

A área de uma figura é influenciada pelos ângulos internos, pois eles afetam a forma e a compactação da figura. Em polígonos regulares, onde os lados e ângulos são iguais, a área depende apenas do comprimento dos lados. Se os ângulos internos são agudos (menores que 90 graus), a área do polígono será maior do que se os ângulos internos forem obtusos (maiores que 90 graus). Isso ocorre porque os ângulos internos influenciam a "curvatura" da figura, afetando sua extensão e sua capacidade de abranger uma área maior ou menor. Em suma, os ângulos internos têm um papel crucial na determinação da área, pois influenciam a forma, o tamanho e a curvatura da figura.

DECLARAÇÃO: Declaro para todos os fins e efeitos de direito que o levantamento topográfico respeitou as divisas consolidadas e o alinhamento do logradouro público, importando sujeitar-se ao que dispõe o § 14, do artigo 213, da LRP. Verificado a qualquer tempo não serem verdadeiras os fatos constantes do memorial descritivo, responderá(o) o(a-s) o(s) requerente(s) e o profissional que o elaborou pelos prejuízos causados, independentemente das sanções disciplinares e penais.

Cruz - CE, 18 de setembro de 2025



TOPODATUM TOPOGRAFIA LTDA
CNPJ: 11.186.399/0001-63 / CFT-BR nº: 200009914-8

3433000.000 3440000.000 3440000.000 3441200.000

N.M.



Informações de Coordenadas
PROJEÇÃO UNIVERSAL TRANSVERSA
DE MERCATOR - UTM
DATUM - SIRGAS2000
ZONA: 24S MC: 39

P
N 9.679.707,069
E 343.969,910

P
N 9.679.703,768
E 344.118,401

RUA MARIANEIDE DE SOUSA

PREFEITURA DE CRUZ
CONTINUAR E AVANÇAR

Prefeitura Municipal de Cruz - CE
Praça dos Três Poderes, s/n. Bairro: Anilagos - CEP: 62555-000 - Cruz/CE
CNPJ: 07.563.917/00-01-15
Telefone: (88) 9 9259.3006 - (88) 36 50-1277

Localização Geográfica



Planta Georreferenciada da Rua



PROJETO: CROQUI DE LOCALIZAÇÃO

Descrição: NOMEAÇÃO DE RUA SEM DENDIMINAÇÃO OFICIAL	
Perímetro: 148,53 m Escala: 1/700 Data: 09/12/2025	Município: Cruz Localidade: Parangajá Estado: CEARÁ
CLIENTE/PROPRIETÁRIO/ORGÃO:	
RESPONSÁVEL TÉCNICO:	
OBS:	
Projeção: Universal Transversa de Mercator - UTM / SGR - SIRGAS2000 - Zona 24 Sul	

PERÍMETRO: 148,53 m

BIOGRAFIA – RUA MARIA EDICE DE SOUSA

Maria Edice de Sousa foi uma das primeiras moradoras da localidade do **Paraguai**, no município de Cruz-CE, e desempenhou papel fundamental na formação e desenvolvimento da comunidade. Esposa de Francisco de Assis Neves, acompanhou seu trabalho desde o início, contribuindo diretamente para o crescimento do comércio local e para a produção de mercadorias derivadas do caju, atividade tradicional e vital para a economia da região.

Dona de casa dedicada, Maria Edice de Sousa foi pilar de sua família, criando seus filhos com valores de trabalho, união e respeito. Além das responsabilidades do lar, atuou ativamente ao lado do esposo no comércio e nas plantações, ajudando na colheita, preparo e beneficiamento de produtos que movimentavam a economia da comunidade.

Lembrada por sua simplicidade, força, dedicação e espírito colaborativo, foi figura essencial no cotidiano da localidade, apoiando vizinhos, fortalecendo vínculos comunitários e participando diretamente do desenvolvimento das primeiras famílias do Paraguai.

A denominação da via como **Rua Maria Edice de Sousa** reconhece sua importância histórica e sua contribuição direta para a construção social, econômica e familiar da comunidade.

A presente proposição tem por finalidade homenagear **Maria Edice de Sousa**, uma das primeiras moradoras da localidade do Paraguai, no município de Cruz-CE, cuja trajetória está profundamente ligada ao desenvolvimento inicial da comunidade. Mulher trabalhadora, dedicada e de grande valor moral, contribuiu decisivamente para o crescimento econômico e social da região ao lado de seu esposo, Francisco de Assis Neves.

Além de suas funções como dona de casa e responsável pela formação de sua família, Maria Edice de Sousa desempenhou papel ativo no **comércio local**, na **produção de mercadorias derivadas do caju** e no apoio às atividades agrícolas e de plantação. Seu esforço contribuía diretamente para a subsistência da família e para o fortalecimento da economia local, especialmente em um período em que a comunidade ainda dava seus primeiros passos.

Título: **LEVANTAMENTO TOPOGRÁFICO PLANIMÉTRICO - RECONHECIMENTO DE ÁREA**

Proprietário: **MUNICÍPIO DE CRUZ**

Escala:

1/872

Município (UF):

CRUZ - CE

Imóvel:

ZONA URBANA



TOPO DATUM

Proprietário:

MUNICÍPIO DE CRUZ

Resp. Técnico:


TOPODATUM TOPOGRAFIA LTDA
CNPJ: 11.186.399/0001-63 / CFT-BR nº: 20000991-48

Quadro de Áreas:

**ENDEREÇO: RUA SEM DENOMINAÇÃO OFICIAL,
S/N, PARAGUAI, CRUZ - CE:**

ÁREA: 1.491,75 m²/ 0,1492 ha

PERÍMETRO: 317.62 m

Última Atualização:

18/09/2025

Observação:

Levantamento Topográfico feito por receptor GPS

Características técnicas do receptor:

Modelo: HIPER+ L1, L2 e CÓDICOS 36098221

Fabricante: Topcon

Software: Topcon Tools Precisão Média Obtida no Pós-processo: $\leq 0,50$ m;

DATUM: SIRGAS2000 MC-39°W;



TOPO DATUM
TOPOGRAFIA E GEODÉSIA

A área de uma figura é influenciada pelos ângulos internos, pois eles afetam a forma e a compactação da figura. Em polígonos regulares, onde os lados e ângulos são iguais, a área depende apenas do comprimento dos lados. Se os ângulos internos são agudos (menores que 90 graus), a área do polígono será maior do que se os ângulos internos forem obtusos (maiores que 90 graus). Isso ocorre porque os ângulos internos influenciam a "curvatura" da figura, afetando sua extensão e sua capacidade de abranger uma área maior ou menor. Em suma, os ângulos internos têm um papel crucial na determinação da área, pois influenciam a forma, o tamanho e a curvatura da figura.

DECLARAÇÃO: Declaro para todos os fins e efeitos de direito que o levantamento topográfico respeitou as divisas consolidadas e o alinhamento do logradouro público, importando sujeitar-se ao que dispõe o § 14, do artigo 213, da LRP. Verificado a qualquer tempo não serem verdadeiras os fatos constantes do memorial descritivo, responderá(ão) o(a-s) o(s) requerente(s) e o profissional que o elaborou pelos prejuízos causados, independentemente das sanções disciplinares e penais.

Cruz - CE, 18 de setembro de 2025

TOPO DATUM TOPOGRAFIA LTDA

CNPJ: 11.186.399/0001-63 / CFT-BR nº: 200009914-8

3441160,000

3441160,000

3441160,000

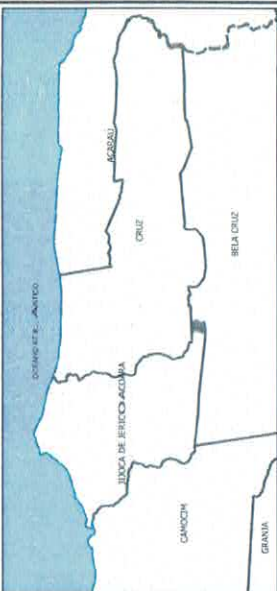
ord	VÉRTICES	AZIMUTE	DISTÂNCIA (m)	ESTE (m)	NORTE (m)	LONGITUDE	LATITUDE
1	P 1	91° 31' 35,15"	148,62	343,995,3590	9.679.712,3790	-40° 24' 13,868" W	-02° 53' 48,637" S
2	P 2	174° 11' 17,5"	10,08	344,117,9260	9.679.708,4200	-40° 24' 9,047" W	-02° 53' 48,772" S
3	P 3	271° 36' 11,74"	60,55	344,118,9490	9.679.699,3890	-40° 24' 9,014" W	-02° 53' 49,099" S
4	P 4	271° 18' 7,08"	86,02	344,058,4260	9.679.700,0930	-40° 24' 10,974" W	-02° 53' 48,041" S
5	P 5	354° 4' 40,48"	10,35	343,979,4270	9.679.702,0930	-40° 24' 13,824" W	-02° 53' 48,972" S

Informações de Coordenadas
DE MERCATOR - UTM
DATUM - SIRGAS2000
ZONA: 24S MC: -39




TOPODATUM Topografia LTDA
Av. Prof. Guido Ostremo, nº 1376, Prof. Geomarko Neves - MarcoCE - CEP: 62.560-000
CNPJ: 11.186.399/0001-63 - Inscricao Municipal: 4707
Telefone: (85) 3664.1655 - (85) 9.9928.4605

Localização Geográfica



Planta Georreferenciada do Imóvel: RUA



Levantamento Topográfico Planimétrico
ARIT/RTN:

Proprietário: MUNICÍPIO DE CRUZ
CPF/CNPJ: 07.663.917/0001-15
Projeteiro:
CPF/CNPJ:

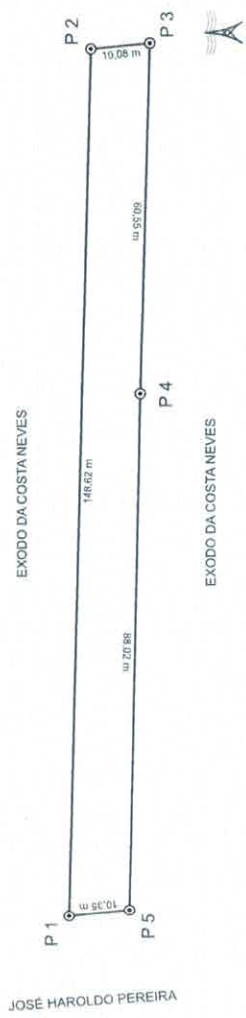
Área: 1.491,73 m² / 0,1492 ha
Perímetro: 317,62 m
Escala: 1/872
Data: 11/09/2025
Matrícula:
CCIR: /CIB:

Assinaturas:
MUNICÍPIO DE CRUZ
CPF/CNPJ: 07.663.917/0001-15
TOPODATUM TOPOGRAFIA LTDA
CNPJ: 11.186.399/0001-63
CELAR nº: 20000991-48

Projeção: Universal Transversa de Mercator - UTM / SGR: SIRGAS2000 - Zona 24 S UTM
CPF/CNPJ:



ESTRADA DE SERVIÇÃO PÚBLICA/PRIVADA



Legenda

- Área do Imóvel
- Área
- Vértices
- Edificações
- Linha de Separação de Confinâncias
- Esquina Mais Próxima
- Linha de Indicação de Distância
- Linha de Transmissão
- Melo Fio
- Postes
- APP
- Árvores
- Coqueiros
- Hidrografias
- Rios, Riachos e Córregos
- Rodovias e Logradouros
- Ferrovia
- Municípios

ACESSE A LOCALIZAÇÃO DO SEU IMÓVEL VIA GOOGLE MAPS



RUA
ÁREA: 1.491,73 m²
ÁREA: 0,1492 ha
PERÍMETRO: 317,62 m



Prefeitura Municipal de Cruz/CE
 Praça dos três Poderes, s/n, Bairro: Anilangas - CEP: 8295-000 - Cruz/CE
 CNPJ: 07.663.917/0001-15
 Telefone: (88) 9 9269-3006 - (88) 3660-1277



Planta Georreferenciada da Rua

PROJETO: CROQUI DE LOCALIZAÇÃO

PERÍMETRO: 149,51 m
 ESCALA: 1:700
 DATA: 09/12/2025

Município: Cruz
 Localidade: Paragari
 Estado: CEARÁ

CLIENTE: PROPRIETÁRIO: MARINORRAGAC

RESPONSÁVEL TÉCNICO:

OBS:

Projeto: Universal Transversa de Mercator - UTM / SGR: SIRGAS - 0000 - Zona 24 Sul



Informações de Coordenadas
 PROJEÇÃO UNIVERSAL TRANSVERSA
 DE MERCATOR - UTM
 DATUM - SIRGAS2000
 ZONA: 24S MC: -39



PERÍMETRO: 149,51 m

344000,000

344040,000

344080,000

344000,000

344040,000

344080,000

BIOGRAFIA – RUA GENE COSTA NEVES

Gene Costa Neves foi um jovem de origem simples, pertencente a uma família tradicional da localidade do **Paraguai**, no município de Cruz-CE. Neto de um dos primeiros moradores e pioneiros da região, cresceu em um ambiente marcado pelo trabalho, união familiar e forte identidade comunitária.

Estudioso e dedicado, Gene sempre demonstrou vontade de crescer e buscar melhores oportunidades. Ainda muito jovem, mudou-se para **São Paulo**, buscando trabalho e melhores condições de vida, como tantos nordestinos que enfrentaram desafios semelhantes. Após sua experiência na capital paulista, retornou ao Ceará, mantendo seus vínculos afetivos e familiares com a comunidade do Paraguai.

Infelizmente, Gene Costa Neves faleceu precocemente, aos **22 anos**, deixando grande saudade entre familiares, amigos e moradores da localidade. Sua história, ainda que breve, representa a trajetória de muitos jovens cearenses que lutam com dignidade, coragem e esperança por um futuro melhor.

A denominação do logradouro como **Rua Gene Costa Neves** homenageia não apenas sua memória, mas também reconhece o valor simbólico e afetivo que sua vida representa para a comunidade do Paraguai e para o município de Cruz-CE.

Gene Costa Neves foi estudante dedicado e, em busca de melhores condições de vida, migrou para **São Paulo**, onde trabalhou e adquiriu novas experiências. Retornou posteriormente ao Ceará, mantendo seu vínculo com a comunidade que o viu crescer. Sua perda causou grande comoção entre familiares, amigos e moradores, que até hoje preservam sua lembrança com carinho.

A homenagem proposta busca reconhecer a importância afetiva e histórica de Gene Costa Neves no contexto da comunidade do Paraguai e registrar sua memória de forma permanente no espaço público municipal. Trata-se de um gesto de respeito à família e à trajetória de um jovem cuja vida refletiu dedicação, esperança e vínculo comunitário.

Título: **LEVANTAMENTO TOPOGRÁFICO PLANIMÉTRICO - RECONHECIMENTO DE ÁREA**

Proprietário: **MUNICÍPIO DE CRUZ**

Escala:
1/835

Município (UF):
CRUZ - CE

Imóvel:
ZONA URBANA

TOPO DATUM

Proprietário:

MUNICÍPIO DE CRUZ

Resp. Técnico:

TOPODATUM TOPOGRAFIA LTDA

CNPJ: 11.186.399/0001-63 / CFT-BR nº: 20000991-48

Quadro de Áreas:

**ENDEREÇO: RUA SEM DENOMINAÇÃO OFICIAL,
S/N, PARAGUAI, CRUZ - CE:**

ÁREA: 1.482,96 m²/ 0,1483 ha

PERÍMETRO: 318.94 m

Última Atualização:

18/09/2025

Observação:

Levantamento Topográfico feito por receptor GPS

Características técnicas do receptor:

Modelo: HIPER+ L1, L2 e CÓDICOS 36098221

Fabricante: Topcon

Software: Topcon Tools Precisão Média Obtida no Pós-processo: $\leq 0,50$ m;

DATUM: SIRGAS2000 MC-39°W;



TOPO DATUM
CONSTRUTORA E IMOBILIAR

depende apenas do comprimento dos lados. Se os ângulos internos são agudos (menores que 90 graus), a área do polígono será maior do que se os ângulos internos forem obtusos (maiores que 90 graus). Isso ocorre porque os ângulos internos influenciam a "curvatura" da figura, afetando sua extensão e sua capacidade de abranger uma área maior ou menor. Em suma, os ângulos internos têm um papel crucial na determinação da área, pois influenciam a forma, o tamanho e a curvatura da figura.

DECLARAÇÃO: Declaro para todos os fins e efeitos de direito que o levantamento topográfico respeitou as divisas consolidadas e o alinhamento do logradouro público, importando sujeitar-se ao que dispõe o § 14, do artigo 213, da LRP. Verificado a qualquer tempo não serem verdadeiras os fatos constantes do memorial descritivo, responderá(o) o(a-s) o(s) requerente(s) e o profissional que o elaborou pelos prejuízos causados, independentemente das sanções disciplinares e penais.

Cruz - CE, 18 de setembro de 2025

TOPO DATUM TOPOGRAFIA LTDA

CNPJ: 11.186.399/0001-63 / CFT-BR nº: 200009914-8

344040,000

343920,000

ord	VERTICES	AZIMUTE	DISTANCIA (m)	NORTE (m)	ESTE (m)	LONGITUDE	LATITUDE
1	P 1	91° 30' 17,64"	149,49	9.679.992,5310	343.940,2990	-40° 24' 14,768" W	-02° 53' 39,514" S
2	P 2	174° 20' 28,64"	10,00	9.679.998,6050	344.089,7330	-40° 24' 9,945" W	-02° 53' 39,648" S
3	P 3	271° 30' 18,16"	149,44	9.679.979,6540	344.090,7190	-40° 24' 9,917" W	-02° 53' 39,972" S
4	P 4	354° 0' 26,48"	10,01	9.679.982,5790	343.941,3520	-40° 24' 14,755" W	-02° 53' 39,838" S


Informações de Coordenadas
DE MERCATOR - UTM
DATUM: SIRGAS2000
ZONA: 24S - MC: -39



ESTRADA DE SERVIÇÃO PUBLICA/PRIVADA

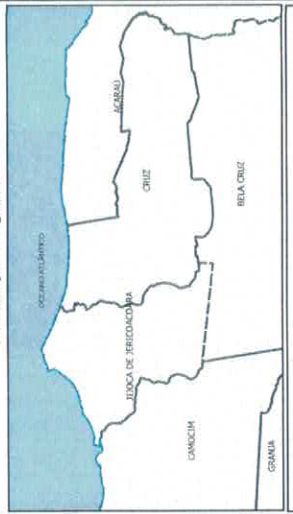
EXODO DA COSTA NEVES

JOSE HAROLDO PEREIRA



TOPODATUM Topografia LTDA
Av. Prof. Guido Costero, nº 1376 - Prof. Gerônimo - Marco/CE - CEP: 62.560-000
CNPJ: 11.186.369/0001-83 - Inscrição Municipal: 47107
Telefone: (88) 3564.1655 - (88) 9 9528.4605

Localização Geográfica



Planta Georreferenciada do Imóvel: RUA



Levantamento Topográfico Planimétrico
ART/TRT nº:

Proprietário: MUNICIPIO DE CRUZ
CPF/CNPJ: 07.663.917/0001-15

Procedimento:
CPF/CNPJ:

Área: 1.482,90 m² / 0,1483 ha
Perímetro: 318,93 m
Escala: 1:835
Data: 11/09/2025
Matrícula:

Imóvel: RUA
Município: CRUZ
Estado: CEARÁ
CAR:
CCIR / CIB:

Assinaturas

MUNICIPIO DE CRUZ
CPF/CNPJ: 07.663.917/0001-15
TOPODATUM TOPOGRAFIA LTDA
CNPJ: 11.186.369/0001-83
CELBR nº: 20000991-48

CPF/CNPJ:

Projeção: Universal Transversa de Mercator - UTM / SGR: SIRGAS2000 - Zona 24 Sul

Legenda

- Área do Imóvel
- Área
- Vertices
- Edificações
- Linha de Separação de Confinantes
- Esquina Mais Próxima
- Linha de Indicação de Distância
- Linha de Transmissão
- Melo Fio
- Postes
- APP
- Árvores
- Coletores
- Hidrografias
- Rios, Riachos e Córregos
- Rodovias e Logradouros
- Ferrovias
- Municípios

ACESSE A LOCALIZAÇÃO
DO SEU IMÓVEL VIA
GOOGLE MAPS



RUA
ÁREA: 1.482,90 m²
ÁREA: 0,1483 ha
PERÍMETRO: 318,93 m



PREFEITURA DE CRUZ
 CONTINUAR E AVANÇAR

Prefeitura Municipal de Cruz/CE
 Rua Barão de Cruz, 52595-000 - Cruz/CE
 CNPJ: 07.653.917/0001-15
 Telefone: (88) 9 9259-3006 - (88) 3660-1277



PROJETO: CROQUI DE LOCALIZAÇÃO

DESCRIÇÃO: NOMEAÇÃO DE RUA SEM DENOMINAÇÃO OFICIAL

Perímetro: 147,47 m
 Escala: 1/650
 Data: 09/12/2025

Município: Cruz
 Localidade: Paraguai
 Estado: CEARÁ

CLIENTE: PROPRIETÁRIO VIGAG

RESPONSÁVEL TÉCNICO:

OBS:

Projecção: Universal Transversa de Mercator - UTM / SGRS: SIRGAS2000 - Zona 24 Sul

344120,000
 344080,000
 344040,000
 344000,000

N.M.

Informações de Coordenadas:
 PROJEÇÃO UNIVERSAL TRANSVERSA
 DATUM: SIRGAS2000
 ZONA: 24S MC: 39

P
 N 9.679.611,909
 E 344.127,750

P
 N 9.679.611,913
 E 343.980,276

RUA LAURA COSTA SOUSA

PERÍMETRO: 147,47 m

344000,000
 344040,000
 344080,000
 344120,000

BIOGRAFIA – RUA LAURA COSTA SOUSA

Laura Costa Sousa foi uma das primeiras moradoras da localidade do **Paraguai**, no município de Cruz-CE, e exerceu papel essencial na formação e no fortalecimento econômico e social da comunidade. Mulher trabalhadora e de grande determinação, atuou como **comerciante, agricultora e esposa dedicada**, contribuindo para o sustento da família e o desenvolvimento das primeiras atividades produtivas da região.

Com forte ligação ao campo, Laura Costa Sousa participou diretamente da **plantação de cajueiros** e do processamento dos produtos derivados do caju, atividade que se tornou marca tradicional da economia local. Seu trabalho foi fundamental para consolidar práticas agrícolas e comerciais que ajudaram a estruturar a economia da comunidade nos seus primeiros anos.

Lembrada por sua força, simplicidade e espírito colaborativo, Laura Costa Sousa era referência para as famílias vizinhas, ajudando no que podia e fortalecendo vínculos de solidariedade e convivência. Sua trajetória representa o esforço silencioso e essencial das mulheres que, com trabalho diário, construíram as bases da localidade do Paraguai.

A denominação da via como **Rua Laura Costa Sousa** reconhece a importância de sua contribuição para o desenvolvimento social, agrícola e familiar da comunidade.

A presente proposição tem por objetivo homenagear **Laura Costa Sousa**, uma das pioneiras da localidade do Paraguai, no município de Cruz-CE. Sua vida foi marcada pelo trabalho incansável e pela dedicação à agricultura, ao comércio local e à formação de sua família, contribuindo de forma expressiva para o desenvolvimento inicial da comunidade.

Como agricultora, participou ativamente da **plantação de cajueiros**, cultura fundamental para a economia do litoral oeste cearense. Seu envolvimento no cultivo e no beneficiamento dos produtos do caju ajudou a fortalecer a produção local, gerando sustento para diversas famílias. Como comerciante, auxiliou na circulação de produtos e no abastecimento da comunidade, desempenhando papel relevante para sua organização econômica.

A contribuição de Laura Costa Sousa representa o legado das mulheres trabalhadoras que ajudaram a construir a base social e produtiva da localidade do Paraguai. Sua trajetória inspira valores de dedicação, simplicidade, esforço e compromisso com o bem comum.

Título: **LEVANTAMENTO TOPOGRÁFICO PLANIMÉTRICO - RECONHECIMENTO DE ÁREA**

Proprietário: **MUNICÍPIO DE CRUZ**

Escala:

1/825

Município (UF):

CRUZ – CE

Imóvel:

ZONA URBANA



Proprietário:

MUNICÍPIO DE CRUZ

Resp. Técnico:

TOPODATUM TOPOGRAFIA LTDA

CNPJ: 11.186.399/0001-63 / CFT-BR nº: 20000991-48

Quadro de Áreas:

**ENDEREÇO: RUA SEM DENOMINAÇÃO OFICIAL,
S/N, PARAGUAI, CRUZ - CE:**

ÁREA: 1.475,55 m²/ 0,1476 ha

PERÍMETRO: 315.08 m

Última Atualização:

18/09/2025

Observação:

Levantamento Topográfico feito por receptor GPS

Características técnicas do receptor:

Modelo: HIPER+ L1, L2 e CÓDICOS 36098221

Fabricante: Topcon

Software: Topcon Tools Precisão Média Obtida no Pós-processo: $\leq 0,50$ m;

DATUM: SIRGAS2000 MC-39°W;



A área de uma figura é influenciada pelos ângulos internos, pois eles afetam a forma e a compactação da figura. Em polígonos regulares, onde os lados e ângulos são iguais, a área depende apenas do comprimento dos lados. Se os ângulos internos são agudos (menores que 90 graus), a área do polígono será maior do que se os ângulos internos forem obtusos (maiores que 90 graus). Isso ocorre porque os ângulos internos influenciam a "curvatura" da figura, afetando sua extensão e sua capacidade de abranger uma área maior ou menor. Em suma, os ângulos internos têm um papel crucial na determinação da área, pois influenciam a forma, o tamanho e a curvatura da figura.

DECLARAÇÃO: Declaro para todos os fins e efeitos de direito que o levantamento topográfico respeitou as divisas consolidadas e o alinhamento do logradouro público, importando sujeitar-se ao que dispõe o § 14, do artigo 213, da LRP. Verificado a qualquer tempo não serem verdadeiras os fatos constantes do memorial descritivo, responderá(ão) o(a-s) o(s) requerente(s) e o profissional que o elaborou pelos prejuízos causados, independentemente das sanções disciplinares e penais.

Cruz - CE, 18 de setembro de 2025



TOPODATUM TOPOGRAFIA LTDA
CNPJ: 14.186.399/0001-63 / CFT-BR nº: 200009914-8



344160.000

344040.000

ord	VERTICES	AZIMUTE	DISTANCIA (m)	ESTE (m)	NORTE (m)	LONGITUDE	LATITUDE
1	P 1	90° 2' 26,07"	87,19	343,979,7050	9,679,616,9850	-40° 24' 13,527" W	-02° 53' 51,744" S
2	P 2	90° 2' 23,55"	60,35	344,066,8940	9,679,616,9230	-40° 24' 10,703" W	-02° 53' 51,749" S
3	P 3	174° 11' 18,41"	10,05	344,127,2440	9,679,616,8810	-40° 24' 8,749" W	-02° 53' 51,753" S
4	P 4	270° 2' 25,5"	147,43	344,128,2620	9,679,606,8900	-40° 24' 8,716" W	-02° 53' 52,079" S
5	P 5	353° 34' 54,66"	10,06	343,990,8300	9,679,606,9940	-40° 24' 13,491" W	-02° 53' 52,069" S



Informações de Coordenadas
PROJEÇÃO UNIVERSAL TRANSVERSA
DE MERCATOR - UTM
DATUM - SIRGAS2000
ZONA: 24S IMC: 39



344160.000

344040.000

ord	VERTICES	AZIMUTE	DISTANCIA (m)	ESTE (m)	NORTE (m)	LONGITUDE	LATITUDE
1	P 1	90° 2' 26,07"	87,19	343,979,7050	9,679,616,9850	-40° 24' 13,527" W	-02° 53' 51,744" S
2	P 2	90° 2' 23,55"	60,35	344,066,8940	9,679,616,9230	-40° 24' 10,703" W	-02° 53' 51,749" S
3	P 3	174° 11' 18,41"	10,05	344,127,2440	9,679,616,8810	-40° 24' 8,749" W	-02° 53' 51,753" S
4	P 4	270° 2' 25,5"	147,43	344,128,2620	9,679,606,8900	-40° 24' 8,716" W	-02° 53' 52,079" S
5	P 5	353° 34' 54,66"	10,06	343,990,8300	9,679,606,9940	-40° 24' 13,491" W	-02° 53' 52,069" S

9679680.000

9679560.000

ESTRADA DE SERVIÇÃO PÚBLICA/PRIVADA

INVESTIMENTOS IMOBILIÁRIOS PREÁ LTDA

EXODO DA COSTA NEVES

EXODO DA COSTA NEVES

JOSE HAROLDO PEREIRA



Legenda

- Área do Imóvel
- Área
- Vértices
- Edificações
- Linha de Separação de Confinantes
- Esquina Mais Próxima
- Linha de Indicação de Distância
- Linha de Transmissão
- Meio Fio
- Postes
- APP
- Árvores
- Cruzeiros
- Hidrográficas
- Rios, Riachos e Córregos
- Rodovias e Logradouros
- Ferrovias
- Municípios

ACESSE A LOCALIZAÇÃO
DO SEU IMÓVEL VIA
GOOGLE MAPS



RUA
ÁREA: 1.475,59 m²
ÁREA: 0,1476 ha
PERÍMETRO: 315,09 m

-2.897753,-40.403089

344040.000

344160.000



TOPODATUM Topografia LTDA
Av. Prof. Guido Oselerno, nº 1376, Prof. Gen. Moraes/CE - CEP: 62.560-000
CNPJ: 11.186.399/0001-83 - Inscrição Municipal: 4707
Telefone: (88) 3664.1655 - (88) 9.9228.4605

Localização Geográfica



Planta Georreferenciada do Imóvel: RUA



Levantamento Topográfico Planimétrico ART/RT n.º:

Proprietário: MUNICÍPIO DE CRUZ
CPF/CNPJ: 07.863.917/0001-15
Projetista:
CPF/CNPJ:

Área: 1.475,59 m² / 0,1476 ha
Perímetro: 315,09 m
Escala: 1/625
Data: 11/09/2025
Matrícula:
Assinaturas:


Imóvel: RUA
Município: CRUZ
Estado: CEARA
CAR:
CCIR: / CIB:

MUNICÍPIO DE CRUZ
CPF/CNPJ: 07.663.517/0001-15

TOPODATUM Topografia LTDA
CNPJ: 11.186.399/0001-83
CEL: BR nº: 20009991-48

CPF/CNPJ:

Projetista: Universal Transversa de Mercator - UTM / SGR: SIRGAS2000 - Zona 24 Sul




Prefeitura Municipal de Cruz/CE
 Praça dos Irmãos Poderes, s/nº - Bairro: Amargos - CEP: 62955-900 - Cruz/CE
 CNPJ nº 07.053.888/0001-00
 Telefone: (88) 3 9259-3006 - (88) 3680-1277

Localização Geográfica



Planta Georreferenciada da Rua



PROJETO: CROQUI DE LOCALIZAÇÃO

DESCRIÇÃO: NOMEAÇÃO DE RUA SEM DENOMINAÇÃO OFICIAL

Perímetro: 149,19 m	Município: Cruz
Escala: 1:700	Localidade: Patraquai
Data: 09/12/2025	Estado: CEARA

CLIENTE/PROPRIETÁRIO/ORIGEM:

RESPONSÁVEL TÉCNICO:

OBSE:

PERÍMETRO: 149,19 m

BIOGRAFIA – RUA FRANCISCO DE ASSIS NEVES

Francisco de Assis Neves foi um dos primeiros moradores da localidade do **Paraguai**, no município de Cruz-CE, e desempenhou papel essencial na formação e desenvolvimento econômico da comunidade. Comerciante dedicado, tornou-se figura central no abastecimento local e na circulação de produtos, especialmente aqueles derivados do caju, atividade tradicional e de grande importância para a economia da região.

Com visão empreendedora e espírito comunitário, Francisco de Assis Neves contribuiu para o fortalecimento do comércio local, atendendo moradores, apoiando famílias e incentivando a produção rural. Seu trabalho ajudou a estruturar as bases econômicas da comunidade do Paraguai, sendo lembrado como um homem íntegro, trabalhador e comprometido com o crescimento da região.

A denominação da via como **Rua Francisco de Assis Neves** busca reconhecer publicamente sua contribuição histórica, seu papel como pioneiro e sua importância para o desenvolvimento social e comercial da localidade.

Atuando como comerciante, Francisco de Assis Neves impulsionou o desenvolvimento econômico local, com destaque para o comércio e beneficiamento dos **produtos derivados do caju**, cultura tradicional e essencial para a economia do litoral oeste cearense. Seu trabalho fomentou a produção, gerou renda para diversas famílias e ajudou a estabelecer práticas comerciais que marcaram o início da organização econômica da comunidade.

A homenagem ora proposta reconhece sua trajetória de trabalho, dedicação e compromisso com o desenvolvimento da localidade, bem como seu papel de pioneiro na construção da história do Paraguai. Trata-se de gesto justo e meritório, que valoriza a memória de um cidadão que contribuiu de forma significativa para o progresso do município.

Título: **LEVANTAMENTO TOPOGRÁFICO PLANIMÉTRICO - RECONHECIMENTO DE ÁREA**

Proprietário: **MUNICIPIO DE CRUZ**

Escala:

1/833

Município (UF):

CRUZ – CE

Imóvel:

ZONA URBANA

TOPO DATUM

Proprietário:

MUNICIPIO DE CRUZ

Resp. Técnico:

TOPODATUM TOPOGRAFIA LTDA

CNPJ: 11.186.399/0001-63 / CFT-BR nº: 20000991-48

Quadro de Áreas:

**ENDEREÇO: RUA SEM DENOMINAÇÃO OFICIAL,
S/N, PARAGUAI, CRUZ - CE:**

ÁREA: 1.478,72 m²/ 0,1479 ha

PERÍMETRO: 318.28 m

Última Atualização:

18/09/2025

Observação:

Levantamento Topográfico feito por receptor GPS

Características técnicas do receptor:

Modelo: HIPER+ L1, L2 e CÓDICOS 36098221

Fabricante: Topcon

Software: Topcon Tools Precisão Média Obtida no Pós-processo: $\leq 0,50$ m;

DATUM: SIRGAS2000 MC-39°W;



TOPO DATUM
TOPOGRAFIA E GEODÉSIA

depende apenas do comprimento dos lados. Se os ângulos internos são agudos (menores que 90 graus), a área do polígono será maior do que se os ângulos internos forem obtusos (maiores que 90 graus). Isso ocorre porque os ângulos internos influenciam a "curvatura" da figura, afetando sua extensão e sua capacidade de abranger uma área maior ou menor. Em suma, os ângulos internos têm um papel crucial na determinação da área, pois influenciam a forma, o tamanho e a curvatura da figura.

DECLARAÇÃO: Declaro para todos os fins e efeitos de direito que o levantamento topográfico respeitou as divisas consolidadas e o alinhamento do logradouro público, importando sujeitar-se ao que dispõe o § 14, do artigo 213, da LRP. Verificado a qualquer tempo não serem verdadeiras os fatos constantes do memorial descritivo, responderá(o) o(a) requerente(s) e o profissional que o elaborou pelos prejuízos causados, independentemente das sanções disciplinares e penais.

Cruz - CE, 18 de setembro de 2025

TOPODATUM TOPOGRAFIA LTDA
CNPJ: 11.186.399/0001-63 / CFT-BR nº: 200009914-8



344040.000

ord	VERTICES	AZIMUTE	DISTANCIA (m)	ESTE (m)	NORTE (m)	LONGITUDE	LATITUDE
1	P 1	91° 30' 18,73"	149,16	343,945,5894	9.679,892,9700	-40° 24' 14,490" W	-02° 53' 42,431" S
2	P 2	174° 14' 35,61"	10,00	344,098,6940	9.679,899,0520	-40° 24' 9,662" W	-02° 53' 42,564" S
3	P 3	271° 30' 32,19"	149,13	344,099,8970	9.679,899,1030	-40° 24' 9,630" W	-02° 53' 42,888" S
4	P 4	354° 4' 41,98"	9,96	343,950,6200	9.679,893,0300	-40° 24' 14,457" W	-02° 53' 42,765" S

Informações de Coordenadas
DE MERCATOR - UTM
DATUM - SIRGAS2000
ZONA: 24S MC: -39



ESTRADA DE SERVIDÃO PUBLICA/PRIVADA

EXODO DA COSTA NEVES



EXODO DA COSTA NEVES

JOSÉ HAROLDO PEREIRA

ACESSE A LOCALIZAÇÃO
DO SEU IMÓVEL VIA
GOOGLE MAPS



RUA
ÁREA: 1.478,65 m²
ÁREA: 0,1479 ha
PERÍMETRO: 318,28 m

343920.000

9679920.000

9679800.000

343920.000

344040.000


TOPODATUM

TOPODATUM Topografia LTDA
Av. Prof. Guido Osterno, nº 1376, Prof. Geraldo Neves - Miracete - CEP: 62.560-000
CNPJ: 11.786.399/0001-63 - Inscricao Municipal: 47107
Telefone: (85) 3964.1885 - (85) 9 8928.6865

Localização Geográfica



Planta Georreferenciada do Imóvel: RUA



Levanteamento Topográfico Planimétrico
ART/TRT nº:

Proprietário: MUNICÍPIO DE CRUZ
CPF/CNPJ: 07.663.917/0001-15

Proprietário:
CPF/CNPJ:

Área: 1.478,65 m² / 0,1479 ha
Perímetro: 318,28 m

Escala: 1/833

Data: 11/09/2025

Matrícula:

COIR: / CIB:

Assinaturas:

[Signature]
TOPODATUM Topografia LTDA
CNPJ: 11.786.399/0001-63
CELEBRANTE: 20080993-48

MUNICÍPIO DE CRUZ
CPF/CNPJ: 07.663.917/0001-15

CPF/CNPJ:

Projeto: Universal Transversa de Mercator - UTM / SIRGAS2000 - Zona 24 Sul

BIOGRAFIA – RUA WILZA CARVALHO CYRINA

Wilza Carvalho Cyrina foi uma médica geriatra reconhecida por sua dedicação, competência e compromisso com a saúde e o bem-estar da população. Profissional de grande sensibilidade humana, dedicou sua carreira ao cuidado de idosos, oferecendo atendimento atencioso e especializado às famílias do **Córrego dos Anas**, localidades vizinhas e ao próprio município de Cruz-CE.

Ao longo de sua trajetória, conquistou o respeito da comunidade pelo atendimento humanizado, pela atenção às necessidades de cada paciente e pela maneira acolhedora com que tratava todos os que buscavam seu cuidado. Seu trabalho foi fundamental para a melhoria da qualidade de vida de muitas pessoas, especialmente da população mais vulnerável, que via nela uma referência de empatia, responsabilidade e dedicação à medicina.

A denominação da via como **Rua Wilza Carvalho Cyrina** reconhece e eterniza a contribuição de uma profissional que deixou marcas profundas na saúde e no coração da comunidade que serviu.

A presente proposição tem por finalidade homenagear **Wilza Carvalho Cyrina**, médica geriatra que desempenhou papel essencial na assistência à saúde da população do Córrego dos Anas, localidades próximas e do município de Cruz-CE como um todo. Seu trabalho, marcado pelo profissionalismo e pela sensibilidade humana, beneficiou inúmeras famílias ao longo de sua carreira.

Por meio de um atendimento responsável, cuidadoso e profundamente comprometido com a dignidade dos idosos, Wilza Carvalho Cyrina tornou-se referência regional na área da geriatria. Sua atuação contribuiu não apenas para o tratamento de doenças, mas também para a promoção do bem-estar, prevenção e orientação contínua às famílias, fortalecendo o cuidado médico na região.

Sua dedicação à comunidade, seu serviço incansável e seu legado humano justificam plenamente a homenagem proposta. Registrar seu nome em um logradouro público significa reconhecer a importância de uma profissional que fez a diferença na vida das pessoas e contribuiu de maneira relevante para a saúde local.

Título: **LEVANTAMENTO TOPOGRÁFICO PLANIMÉTRICO - RECONHECIMENTO DE ÁREA**

Proprietário: **MUNICIPIO DE CRUZ**

Escala:

1/4871

Município (UF):

CRUZ - CE

Imóvel:

ZONA URBANA

Proprietário:

MUNICIPIO DE CRUZ

Resp. Técnico:

TOPODATUM TOPOGRAFIA LTDA

CNPJ: 11.186.399/0001-63 / CFT-BR nº: 20000991-48

Quadro de Áreas:

**ENDEREÇO: RUA SEM DENOMINAÇÃO OFICIAL,
S/N, PARAGUAI, CRUZ - CE:**

ÁREA: 9.395,09 m²/ 0,9395 ha

PERÍMETRO: 1730.32 m

Última Atualização:

18/09/2025

Observação:

Levantamento Topográfico feito por receptor GPS

Características técnicas do receptor:

Modelo: HIPER+ L1, L2 e CÓDICOS 36098221

Fabricante: Topcon

Software: Topcon Tools Precisão Média Obtida no Pós-processo: $\leq 0,50$ m;


DATUM: SIRGAS2000 MC-39°W;



depende apenas do comprimento dos lados. Se os ângulos internos são agudos (menores que 90 graus), a área do polígono será maior do que se os ângulos internos forem obtusos (maiores que 90 graus). Isso ocorre porque os ângulos internos influenciam a "curvatura" da figura, afetando sua extensão e sua capacidade de abranger uma área maior ou menor. Em suma, os ângulos internos têm um papel crucial na determinação da área, pois influenciam a forma, o tamanho e a curvatura da figura.

DECLARAÇÃO: Declaro para todos os fins e efeitos de direito que o levantamento topográfico respeitou as divisas consolidadas e o alinhamento do logradouro público, importando sujeitar-se ao que dispõe o § 14, do artigo 213, da LRP. Verificado a qualquer tempo não serem verdadeiras os fatos constantes do memorial descritivo, responderá(ão) o(a-s) o(s) requerente(s) e o profissional que o elaborou pelos prejuízos causados, independentemente das sanções disciplinares e penais.

Cruz - CE, 18 de setembro de 2025



TOPODATUM TOPOGRAFIA LTDA
CNPJ: 11.186.399/0001-63 / CFT-BR nº: 200009914-8

3447700.00 345150.00 345600.00

ord	VERTICES	AZIMUTE	DISTANCIA (m)	ESTE (m)	NORTE (m)	LONGITUDE	LATITUDE
1	P 1	91° 48' 9,23"	11,08	344,944,3570	9,679,004,7660	-40° 23' 42,313" W	-02° 54' 11,716" S
2	P 2	175° 1' 13,64"	853,83	344,955,4090	9,679,004,4240	-40° 23' 41,954" W	-02° 54' 11,728" S
3	P 3	270° 0' 0"	11,04	345,029,5300	9,678,153,7190	-40° 23' 39,598" W	-02° 54' 39,429" S
4	P 4	355° 1' 13,59"	854,27	345,016,4860	9,678,153,7190	-40° 23' 39,945" W	-02° 54' 39,429" S

Informações de Coordenadas DE MERCATOR - UTM DATUM - SIRGAS2000 ZONAR: 24S MC: 39



RUA SEM DENOMINAÇÃO OFICIAL

P 1 P 2
11,08m

ADENOR CELIO DO NASCIMENTO

ADENOR CELIO DO NASCIMENTO

MUNICIPIO DE CRUZ
AREA: 9.395,46 m²
AREA: 0.9395 ha
PERIMETRO: 1.730,32 m

ACESSE A LOCALIZAÇÃO DO SEU IMÓVEL VIA GOOGLE MAPS



Legenda

- Area do Imóvel
- Área
- Verticais
- Edificações
- Linha de Separação de Contornos
- Esquina Mais Próxima
- Linha de Indicação de Distância
- Linha de Transmissão
- Mão Fio
- Postes
- APP
- Árvores
- Croqui
- Hidrografias
- Rios, Rachos e Córregos
- Rodovias e Logradouros
- Ferrovias
- Municípios

TOPO DATUM

TOPODATUM Topografia LTDA
Av. Prof. Guido Osterio, nº 1376, Prof. Geraldo Neves - Maracá/CE - CEP: 62.869-000
CNPJ: 11.186.399/0001-63 - Inscrição Municipal: 4707
Telefone: (88) 3864.1855 - (88) 9 9928.4905

Localização Geográfica

Planta Georreferenciada do Imóvel: MUNICIPIO DE CRUZ

Levantamento Topográfico Planimétrico
ART/RTI nº:

Proprietário: MUNICIPIO DE CRUZ
CPF/CNPJ: 07.663.917/0001-15

Proprietário:
CPF/CNPJ:

Área: 9.395,46 m² / 0,9395 ha
Perímetro: 1.730,32 m
Escala: 1/4871
Data: 17/09/2025
Matrícula:

Assinaturas:
MUNICIPIO DE CRUZ
CPF/CNPJ: 07.663.917/0001-15

CPF/CNPJ:

Imóvel: MUNICIPIO DE CRUZ
Município: CRUZ
Estado: CEARÁ
CAR:
CCIR: / CIB:

TOPODATUM Topografia LTDA
CNPJ: 11.186.399/0001-63
CETAR nº: 20000991-48

Projecção: Universal Transversa de Mercator - UTM / SGR: SIRGAS2000 - Zona 24 Sul

9679050.00 9678690.00 3447700.00 345150.00 345600.00 -2.907104,-40.394708

Localização Geográfica



Planta Georreferenciada da Rua



PROJETO: CROQUI DE LOCALIZAÇÃO

DESCRIÇÃO: NOMEAÇÃO DE RUA SEM DENOMINAÇÃO OFICIAL

Perímetro: 856,00 m
Escala: 1:4000
Data: 09/12/2025

Município: Cruz
Localidade: Paragui
Estado: CEARÁ

CLIENTE: PROPRIETÁRIO: IRG&C

RESPONSÁVEL TÉCNICO:

OBIS:

P
N 9.678.995,297
E 345.304,932

P
N 9.679.006,495
E 344.888,313

P
N 9.678.153,719
E 344.962,506

Informações de Coordenadas
DE MERCATOR - UTM
DATUM - SIRGAS2000
ZONA: 24S IMC - 39

RUA HÉLIO PEIXOTO DE ALENCAR

PERÍMETRO: 856,00 m

BIOGRAFIA – RUA HÉLIO PEIXOTO DE ALENCAR

Hélio Peixoto de Alencar foi um juiz previdenciário amplamente reconhecido por sua dedicação, compromisso e profundo senso de justiça. Atuou de forma exemplar, ajudando diretamente a população em diversas regiões do Ceará, sempre com atenção, humanidade e respeito aos direitos sociais.

Sua trajetória na magistratura previdenciária foi marcada pela responsabilidade, pelo acolhimento às necessidades da população mais vulnerável e pela busca incansável de garantir acesso digno aos benefícios previdenciários. Por meio de seu trabalho, contribuiu para transformar a vida de inúmeras famílias, tornando-se figura admirada e querida por todos que foram beneficiados por sua atuação.

Hélio Peixoto de Alencar deixou um legado de ética, sensibilidade e dedicação ao serviço público, sendo lembrado como um profissional que exerceu sua função com excelência e verdadeira vocação para ajudar as pessoas.

A denominação da via como **Rua Hélio Peixoto de Alencar** reconhece sua contribuição extraordinária à sociedade cearense e eterniza a memória de alguém que promoveu justiça social e dignidade humana ao longo de toda a sua carreira.

A presente proposição tem por finalidade homenagear **Hélio Peixoto de Alencar**, juiz previdenciário que se destacou pelo trabalho incansável em prol da população cearense. Sua atuação foi marcada pela sensibilidade jurídica, pela defesa dos direitos sociais e pela busca constante de garantir que cidadãos tivessem acesso aos benefícios previdenciários de forma justa e rápida.

Com postura ética e compromisso com o bem comum, Hélio Peixoto de Alencar tornou-se referência no Judiciário previdenciário, sendo amplamente reconhecido e admirado por seu profissionalismo e pela forma humana com que tratava cada caso. Seu trabalho impactou positivamente milhares de pessoas, especialmente aquelas em situação de vulnerabilidade, que encontraram em suas decisões e orientações um caminho de esperança e dignidade.

A homenagem proposta reconhece sua grande contribuição à sociedade e sua dedicação exemplar ao serviço público. A denominação da via como **Rua Hélio Peixoto de Alencar** representa gesto justo e necessário, perpetuando o nome de um magistrado que deixou marcas profundas de respeito, empatia e compromisso com a justiça social.

Título: **LEVANTAMENTO TOPOGRÁFICO PLANIMÉTRICO - RECONHECIMENTO DE ÁREA**

Proprietário: **MUNICIPIO DE CRUZ**

Escala:

1/4882

Município (UF):

CRUZ - CE

Imóvel:

ZONA URBANA

Proprietário:

MUNICIPIO DE CRUZ

Resp. Técnico:


TOPODATUM TOPOGRAFIA LTDA
CNPJ: 11.186.399/0001-63 / CFT-BR nº: 20000991-48

Quadro de Áreas:

**ENDEREÇO: RUA SEM DENOMINAÇÃO OFICIAL,
S/N, PARAGUAI, CRUZ - CE:
ÁREA: 9.416,02 m²/ 0,9416 ha
PERÍMETRO: 1734.12 m**

Última Atualização:

18/09/2025

Observação:

Levantamento Topográfico feito por receptor GPS

Características técnicas do receptor:

Modelo: HIPER+ L1, L2 e CÓDICOS 36098221

Fabricante: Topcon

Software: Topcon Tools Precisão Média Obtida no Pós-processo: ≤ 0,50 m;

DATUM: SIRGAS2000 MC-39°W;



depende apenas do comprimento dos lados. Se os ângulos internos são agudos (menores que 90 graus), a área do polígono será maior do que se os ângulos internos forem obtusos (maiores que 90 graus). Isso ocorre porque os ângulos internos influenciam a "curvatura" da figura, afetando sua extensão e sua capacidade de abranger uma área maior ou menor. Em suma, os ângulos internos têm um papel crucial na determinação da área, pois influenciam a forma, o tamanho e a curvatura da figura.

DECLARAÇÃO: Declaro para todos os fins e efeitos de direito que o levantamento topográfico respeitou as divisas consolidadas e o alinhamento do logradouro público, importando sujeitar-se ao que dispõe o § 14, do artigo 213, da LRP. Verificado a qualquer tempo não serem verdadeiras os fatos constantes do memorial descritivo, responderá(ão) o(a-s) o(s) requerente(s) e o profissional que o elaborou pelos prejuízos causados, independentemente das sanções disciplinares e penais.

Cruz - CE, 18 de setembro de 2025



TOPODATUM TOPOGRAFIA LTDA
CNPJ: 11.186.399/0001-63 / CFT-BR nº: 200009914-8



344250,00 344700,00 345150,00 345600,00

ord	VERTICES	AZIMUTE	DISTANCIA (m)	ESTE (m)	NORTE (m)	LONGITUDE	LATITUDE
1	P 1	91° 46' 9,81"	11,08	344.882,8410	9.679,006,9810	-49° 23' 44,301" W	-02° 54' 11,652" S
2	P 2	175° 1' 13,43"	885,83	344.894,0120	9.679,006,3190	-49° 23' 43,842" W	-02° 54' 11,664" S
3	P 3	270° 0' 0"	11,04	344.988,2990	9.678,153,7190	-49° 23' 41,571" W	-02° 54' 39,427" S
4	P 4	355° 1' 13,62"	856,17	344.957,2570	9.678,153,7190	-49° 23' 41,325" W	-02° 54' 39,427" S

RUA SEM DENOMINAÇÃO OFICIAL

P 1 P 2

11,08 m

YURI NASCIMENTO ALENCAR

ADEGOR CELIO DO NASCIMENTO

P 4 P 3

JOSE ARAUJO DA SILVA

ACCESSE A LOCALIZAÇÃO DO SEU IMÓVEL VIA GOOGLE MAPS



MUNICIPIO DE CRUZ
ÁREA: 9.415,96 m²
ÁREA: 0,9416 ha
PERÍMETRO: 1.734,12 m



TOPODATUM Topografia LTDA
Av. Prof. Guido Osterio, nº 1376, Prof. Geraldo Neves - Maracóce - CEP: 82.560-000
CNPJ: 11.186.389/0001-63 - Inscrição Municipal: 4707
Telefone: (88) 3664.1655 - (88) 9 9928.4805

Localização Geográfica



Planta Georreferenciada do Imóvel: MUNICIPIO DE CRUZ



Levantamento Topográfico Planimétrico
ART/TRT nº:

Proprietário: MUNICIPIO DE CRUZ
CPF/CNPJ: 07.663.917/0001-15

Proprietário:
CPF/CNPJ:

Área: 9.415,96 m² / 0,9416 ha
Perímetro: 1.734,12 m
Escala: 1/4882
Data: 17/09/2025
Matrícula:

Imóvel: MUNICIPIO DE CRUZ

Município: CRUZ

Estado: CEARÁ

CAR:

CCIR: /CIB:

Assinaturas:

MUNICIPIO DE CRUZ
CPF/CNPJ: 07.663.917/0001-15

TOPODATUM Topografia LTDA
CNPJ: 11.186.389/0001-63
CETAB nº: 20000991-48

CPF/CNPJ:

Projeção: Universal Transversa de Mercator - UTM / SGR: SIRGAS2000 - Zona 24 Sul

345600,00 -40.39526

344700,00

345150,00

345600,00



Prefeitura Municipal de Cruz
 CEP: 62595-000 - Cruz/CE
 CAP: 07.663.917/0001-15
 Telefone: (88) 9 9259-3006 - (88) 3663-0127

Localização Geográfica



Planta Georreferenciada da Rua



PROJETO: CROQUI DE LOCALIZAÇÃO

DESCRIÇÃO: NOMEAÇÃO DE RUA SEM DENOMINAÇÃO OFICIAL

Perímetro: 859,77 m
 Escala: 1/4000
 Data: 09/12/2025

Município: Cruz
 Localidade: Parangual
 Estado: CEARÁ

CLIENTE/PROPRIETÁRIO/ORGÃO:

RESPONSÁVEL TÉCNICO:

OBS:

Projeção: Universal Transversa de Mercator - UTM / SG - R: SIRGAS2000 - Zona 24 Sul

PERIMETRO: 859,77 m

N.M.



Informações de Coordenadas
 DE MERCATOR - UTM
 DATUM - SIRGAS2000
 ZONA: 24S MC: -39

P
 N 9.679.010,275
 E 344.765,882

RUA IRENE VIDAL

P
 N 9.678.153,719
 E 344.840,198

BIOGRAFIA – RUA BENA MALAQUIAS

Bena Malaquias nasceu e se criou na localidade do **Paraguai**, no município de Cruz-CE, e dedicou sua vida ao trabalho na agricultura e ao comércio, exercendo papel fundamental no desenvolvimento da comunidade. Como agricultor, destacou-se pela implantação e manejo de **plantações de cajueiro**, cultura essencial para a economia regional e base produtiva de inúmeras famílias.

Além de seu trabalho no campo, atuou como **comerciante**, contribuindo para o abastecimento local e para a circulação de produtos essenciais à vida cotidiana da comunidade. Com esforço e dedicação, adquiriu propriedades na própria região, fortalecendo a economia local e incentivando o desenvolvimento das terras do Paraguai.

Homem trabalhador, respeitado e de grande contribuição para a comunidade, Bena Malaquias deixou legado importante para as gerações que o sucederam. Sua atuação representa o esforço contínuo dos pioneiros que ajudaram a formar a base econômica e social da localidade.

A denominação da via como **Rua Bena Malaquias** reconhece sua importância histórica e sua contribuição direta para o desenvolvimento rural, comercial e comunitário do Paraguai.

A presente proposição tem como objetivo homenagear **Bena Malaquias**, cidadão nascido e criado na localidade do Paraguai, cuja vida foi marcada pelo trabalho dedicado e pela contribuição significativa ao desenvolvimento da comunidade. Seu papel como agricultor e comerciante o tornou figura central na organização econômica da região.

Como agricultor, implantou e desenvolveu **plantações de cajueiro**, fortalecendo a produção agrícola e gerando oportunidades de renda para diversas famílias. Como comerciante, colaborou com o abastecimento local e com a movimentação econômica da comunidade, sendo referência de trabalho e dedicação.

Ao adquirir propriedades na região e investir no desenvolvimento das terras, Bena Malaquias contribuiu diretamente para a formação e crescimento do Paraguai, deixando um legado de empreendedorismo rural e compromisso com o progresso da localidade.

Título: **LEVANTAMENTO TOPOGRÁFICO PLANIMÉTRICO - RECONHECIMENTO DE ÁREA**

Proprietário: **MUNICÍPIO DE CRUZ**

Escala:

1/7150

Município (UF):

CRUZ - CE

Imóvel:

ZONA URBANA

Proprietário:

MUNICÍPIO DE CRUZ

Resp. Técnico:

TOPODATUM TOPOGRAFIA LTDA

CNPJ: 11.186.399/0001-63 / CFT-BR nº: 20000991-48

Quadro de Áreas:

**ENDEREÇO: RUA SEM DENOMINAÇÃO OFICIAL,
S/N, PARAGUAI, CRUZ - CE:**

ÁREA: 14.007,22 m²/ 1,4007 ha

PERÍMETRO: 2472.47 m

Última Atualização:

18/09/2025

Observação:

Levantamento Topográfico feito por receptor GPS

Características técnicas do receptor:

Modelo: HIPER+ L1, L2 e CÓDICOS 36098221

Fabricante: Topcon

Software: Topcon Tools Precisão Média Obtida no Pós-processo: $\leq 0,50$ m;

DATUM: SIRGAS2000 MC-39°W;



Art. 29. Os levantamentos topográficos Georreferenciados serão realizados conforme as normas técnicas para serviços topográficos da Associação Brasileira de Normas Técnicas - ABNT, o disposto no Decreto nº 89.817, de 20 de junho de 1984, as normas técnicas da Diretoria do Serviço Geográfico do Exército Brasileiro e serão acompanhados de ART ou de RRT.

§ 3º O erro posicional esférico do vértice definidor de limite deverá ser igual ou menor a oito centímetros de raio.

A área de uma figura é influenciada pelos ângulos internos, pois eles afetam a forma e a compactação da figura. Em polígonos regulares, onde os lados e ângulos são iguais, a área depende apenas do comprimento dos lados. Se os ângulos internos são agudos (menores que 90 graus), a área do polígono será maior do que se os ângulos internos forem obtusos (maiores que 90 graus). Isso ocorre porque os ângulos internos influenciam a "curvatura" da figura, afetando sua extensão e sua capacidade de abranger uma área maior ou menor. Em suma, os ângulos internos têm um papel crucial na determinação da área, pois influenciam a forma, o tamanho e a curvatura da figura.

DECLARAÇÃO: Declaro para todos os fins e efeitos de direito que o levantamento topográfico respeitou as divisas consolidadas e o alinhamento do logradouro público, importando sujeitar-se ao que dispõe o § 14, do artigo 213, da LRP. Verificado a qualquer tempo não serem verdadeiras os fatos constantes do memorial descritivo, responderá(ão) o(a-s) o(s) requerente(s) e o profissional que o elaborou pelos prejuízos causados, independentemente das sanções disciplinares e penais.

Cruz - CE, 18 de setembro de 2025


TOPODATUM TOPOGRAFIA LTDA
CNPJ: 11.186.399/0001-63 / CFT-BR nº: 200009914-8

9679950.00 344250.00 344700.00 345150.00 345600.00

Ord	VERTICES	AZMUTE	DISTANCIA (m)	ESTE (m)	NORTE (m)	LONGITUDE	LATITUDE
1	P 1	95° 18' 32,3"	73,09	344,196,4580	9,676,028,9470	-40° 24' 6,465" W	-02° 54' 10,899" S
2	P 2	90° 47' 36,57"	309,84	344,271,2370	9,676,022,1840	-40° 24' 4,110" W	-02° 54' 11,122" S
3	P 3	91° 23' 26,28"	487,62	344,590,0490	9,676,017,9040	-40° 23' 54,109" W	-02° 54' 11,274" S
4	P 4	92° 12' 18,49"	357,66	345,067,5290	9,676,006,0700	-40° 23' 38,323" W	-02° 54' 11,679" S
5	P 5	177° 16' 18,41"	5,71	345,024,0280	9,676,992,3090	-40° 23' 26,750" W	-02° 54' 12,141" S
6	P 6	248° 33' 40,15"	8,57	345,426,2090	9,676,986,9090	-40° 23' 26,741" W	-02° 54' 12,327" S
7	P 7	271° 45' 8,6"	33,91	345,417,2240	9,676,983,4680	-40° 23' 27,000" W	-02° 54' 12,429" S
8	P 8	271° 31' 5,11"	1,183,93	345,383,3290	9,676,984,5050	-40° 23' 28,097" W	-02° 54' 12,393" S
9	P 9	354° 4' 6,91"	13,14	344,196,8160	9,676,015,8760	-40° 24' 6,423" W	-02° 54' 11,324" S

9679950.00 344250.00 344700.00 345150.00 345600.00



9679950.00 344250.00 344700.00 345150.00 345600.00

9679950.00 344250.00 344700.00 345150.00 345600.00

9679950.00 344250.00 344700.00 345150.00 345600.00

9679950.00 344250.00 344700.00 345150.00 345600.00

9679950.00 344250.00 344700.00 345150.00 345600.00

ACESSO E LOCALIZAÇÃO DO SEU IMÓVEL VIA GOOGLE MAPS

MUNICÍPIO DE CRUZ
 ÁREA: 14.007,39 m²
 ÁREA: 1,4007 ha
 PERÍMETRO: 2.472,49 m

TOPODATUM

TOPODATUM Topografia LTDA
 Av. Prof. Guido Cheltem, nº 137 - 6. Prof. Geraldo Neves - Marcoz - E - CEP: 62.560-000
 CNPJ: 11.186.589/0001-83 - inscrição Municipal: 11.186.589/0001-83
 Telefone: (85) 3064.1865 - (85) 3 9926.460

Localização Geográfica

Planta Georreferenciada de Imóvel: MUNICÍPIO DE CRUZ

Proprietário: MUNICÍPIO DE CRUZ
 CPF/CNPJ: 07.663.917/000-1-15

Proprietários:
 CPF/CNPJ:

Área: 14.007,39 m² / 1,4007 ha
 Perímetro: 2.472,49 m
 Escala: 1/7150
 Data: 17/09/2025
 Matrícula:
 CCIR: / CIB:

Assinaturas:
 MUNICÍPIO DE CRUZ
 CPF/CNPJ: 07.663.917/000-1-15

CPF/CNPJ: _____

Levan tamento Topográfico Planimétrico
 ART/RT nº: _____

Imóvel: MUNICÍPIO DE CRUZ
 Município: CRUZ
 Estado: CEARA
 CAR:
 CCIR: / CIB:

Assinaturas:
 MUNICÍPIO DE CRUZ
 CPF/CNPJ: 07.663.917/000-1-15

CPF/CNPJ: _____

Projeção: Universal Transversa de Mercator - UTM / SGR: SIRGAS2000 - Zona 24 Sul

Projeto assinado no Assinador Registro de Imóveis. Para validar o documento e suas assinaturas acesse <https://assinador.registrodeimoveis.org.br/validar/WWSZJ-GZW2C-3ZN4-KW-4925V>

Registro de Imóveis do Brasil

BIOGRAFIA – RUA IRENE VIDAL

Irene Vidal foi moradora da localidade do **Paraguai**, no município de Cruz-CE, e dedicou sua vida ao trabalho na agricultura, atividade essencial para o sustento das famílias e para o desenvolvimento econômico da região. Como agricultora, participou diretamente do **plantio e manejo das terras**, contribuindo para a produção rural e para a continuidade das práticas que caracterizam a comunidade até hoje.

Mulher simples, forte e trabalhadora, Irene Vidal ajudou a construir as bases produtivas da localidade, sempre desempenhando suas atividades com dedicação e compromisso. Sua trajetória está profundamente ligada ao desenvolvimento das terras do Paraguai, marcando presença significativa na história da comunidade.

Teve filhos que, seguindo seu exemplo, **continuam contribuindo para o crescimento da região**, preservando o legado familiar e fortalecendo a economia local. Seu nome é lembrado com respeito pelas famílias que conviveram com ela e que reconhecem seu papel no progresso da comunidade.

A denominação da via como **Rua Irene Vidal** homenageia uma mulher que dedicou sua vida ao trabalho agrícola e ao desenvolvimento das terras, deixando contribuição valiosa para gerações futuras.

A presente proposição tem como objetivo homenagear **Irene Vidal**, agricultora e moradora histórica da localidade do Paraguai, no município de Cruz-CE. Sua vida foi marcada pelo trabalho árduo no campo, contribuindo diretamente para o plantio, cultivo e manejo das terras que sustentaram inúmeras famílias e fortaleceram a economia rural da região.

A atuação de Irene Vidal como agricultora foi fundamental para o desenvolvimento local em uma época em que o esforço manual e o compromisso comunitário eram essenciais para a sobrevivência e organização das famílias. Seu trabalho ajudou a estruturar a base agrícola da comunidade, garantindo produção, alimento e continuidade de práticas que moldaram a identidade econômica do Paraguai.

Além disso, seus filhos seguem contribuindo para o desenvolvimento da região, preservando o legado de esforço e dedicação deixado por ela, reafirmando a importância de sua trajetória para a história e o progresso da localidade.

Título: **LEVANTAMENTO TOPOGRÁFICO PLANIMÉTRICO - RECONHECIMENTO DE ÁREA**

Proprietário: **MUNICÍPIO DE CRUZ**

Escala:

1/4904

Município (UF):

CRUZ - CE

Imóvel:

ZONA URBANA

Proprietário:

MUNICÍPIO DE CRUZ

Resp. Técnico:

TOPODATUM TOPOGRAFIA LTDA

CNPJ: 11.186.399/0001-63 / CFT-BR nº: 20000991-48

Quadro de Áreas:

**ENDEREÇO: RUA SEM DENOMINAÇÃO OFICIAL,
S/N, PARAGUAI, CRUZ - CE:**

ÁREA: 9.457,88 m²/ 0,9458 ha

PERÍMETRO: 1741.74 m

Última Atualização:

18/09/2025

Observação:

Levantamento Topográfico feito por receptor GPS

Características técnicas do receptor:

Modelo: HIPER+ L1, L2 e CÓDICOS 36098221

Fabricante: Topcon

Software: Topcon Tools Precisão Média Obtida no Pós-processo: $\leq 0,50$ m;

DATUM: SIRGAS2000 MC-39°W;



depende apenas do comprimento dos lados. Se os ângulos internos são agudos (menores que 90 graus), a área do polígono será maior do que se os ângulos internos forem obtusos (maiores que 90 graus). Isso ocorre porque os ângulos internos influenciam a "curvatura" da figura, afetando sua extensão e sua capacidade de abranger uma área maior ou menor. Em suma, os ângulos internos têm um papel crucial na determinação da área, pois influenciam a forma, o tamanho e a curvatura da figura.

DECLARAÇÃO: Declaro para todos os fins e efeitos de direito que o levantamento topográfico respeitou as divisas consolidadas e o alinhamento do logradouro público, importando sujeitar-se ao que dispõe o § 14, do artigo 213, da LRP. Verificado a qualquer tempo não serem verdadeiras os fatos constantes do memorial descritivo, responderá(ão) o(a-s) o(s) requerente(s) e o profissional que o elaborou pelos prejuízos causados, independentemente das sanções disciplinares e penais.

Cruz - CE, 18 de setembro de 2025


TOPODATUM TOPOGRAFIA LTDA
CNPJ: 11.186.399/0001-63 / CFT-BR nº: 200009914-8

344250,00

344700,00

345150,00

Ord	VERTICES	AZIMUTE	DISTANCIA (m)	ESTE (m)	NORTE (m)	LONGITUDE	LATITUDE
1	P 1	91° 46' 9,23"	11,08	344,760	9.679,010	-40° 23' 48,277" W	-02° 54' 11,524" S
2	P 2	175° 1' 13,74"	859,64	344,771	9.679,010	-40° 23' 47,919" W	-02° 54' 11,535" S
3	P 3	270° 0' 0"	11,04	344,845	9.678,153	-40° 23' 45,537" W	-02° 54' 39,422" S
4	P 4	355° 1' 13,45"	859,88	344,834	9.678,153	-40° 23' 45,894" W	-02° 54' 39,422" S

RUA SEM DENOMINAÇÃO OFICIAL

P 1 P 2
11,08 m

YURI NASCIMENTO ALENCAR

YURI NASCIMENTO ALENCAR

P 4 P 3
11,04 m

YURI NASCIMENTO ALENCAR



Informações de Coordenadas:
PROJEÇÃO UNIVERSAL TRANSVERSA
DE MERCATOR - UTM
DATUM - SIRGAS2000
ZONA: 24S MC: -39

Legenda

- Área do Imóvel
- Área
- Vertices
- Edificações
- Linha de Separação de Contornos
- Esquina Mais Próxima
- Linha de Indicação de Distância
- Linha de Transmissão
- Melo Fio
- Postes
- APP
- Árvores
- Coqueiros
- Hidrografias
- Rios, Riachos e Córregos
- Rodovias e Logradouros
- Ferrovias
- Municípios

ACESSE A LOCALIZAÇÃO DO SEU IMÓVEL VIA GOOGLE MAPS



MUNICÍPIO DE CRUZ
ÁREA: 9.457,82 m²
ÁREA: 0,9458 ha
PERÍMETRO: 1.741,73 m

TOPO DATUM
TOPODATUM Topografia LTDA
Av. Prof. Guido Oestemo, nº 1376, P-ºd. Gerardo Neves - Marco CE - CEP: 62.565-000
CNPJ: 11.186.389/0001-63 - Inscrição Municipal: 470 7
Telefone: (85) 33664.1655 - (85) 9 9928.4605

Localização Geográfica



Planta Georreferenciada do imóvel: MUNICÍPIO DE CRUZ



Levanteamento Topográfico Planimétrico
ARI/RTI nº:

Proprietário: MUNICÍPIO DE CRUZ CPF/CNPJ: 07.663.917/0001-15	Imóvel: MUNICÍPIO DE CRUZ Município: CRUZ Estado: CEARÁ CAR: CCIR: / CIB:
Proprietário: CPF/CNPJ:	Área: 9.457,82 m² / 0,9458 ha Perímetro: 1.741,73 m Escala: 1:4904 Data: 18/09/2025 Matrícula:
Assinaturas: MUNICÍPIO DE CRUZ CPF/CNPJ: 07.663.917/0001-15	
CPF./CNPJ:	
Projeção: Universal Transversa de Mercator - UTM / SGR: SIRGAS2000 - Zona 24 Sul	

345150,00

344700,00

-2.907076,-40.396363



PREFEITURA MUNICIPAL DE CRUZ
 Praça dos Três Poderes, s/n - Bairro Anágua - CEP: 62.595-000
 Telefone: (88) 9.9259.3006 - (88) 3560.1277



Projeto : CROQUI DE LOCALIZAÇÃO

DESCRIÇÃO: NOMEAÇÃO DE RUA SEM DENOMINAÇÃO OFICIAL

Perímetro: 857,92 m
 Escala: 1/4000
 Data: 10/12/2025

Município: Cruz
 Localidade: Paraguará
 Estado: CEARÁ

CLIENTE/PROPRIETÁRIO/ORGÃO:

RESPONSÁVEL TÉCNICO:

OBIS:

Projeção: Universal Transversa de Mercator - UTM / SGR: SIRGAS2000 - Zona 24 Sul



Informações de Coordenadas
 PROJEÇÃO UNIVERSAL TRANSVERSA
 DE MERCATOR - UTM
 DATUM - SIRGAS2000
 ZONA: 24S MC: -39

P
 N 9.679.008,395
 E 344.826,800

RUA VALCIVIDAL

P
 N 9.678.153,719
 E 344.901,354

PERÍMETRO: 857,92 m

BIOGRAFIA – RUA VALCI VIDAL

Valci Vidal foi morador da localidade do **Paraguai**, no município de Cruz-CE, e figura reconhecida pelo espírito solidário, pela dedicação às pessoas idosas e pelo compromisso com o desenvolvimento comunitário. Homem simples, trabalhador e prestativo, destacou-se especialmente por **auxiliar moradores na conquista da aposentadoria**, ajudando na organização de documentos, preenchimento de formulários e acompanhamento até o posto do INSS, garantindo que muitas pessoas tivessem acesso ao seu direito previdenciário.

Além de seu importante papel social, atuou como **comerciante**, contribuindo para o fortalecimento econômico da comunidade e para o abastecimento local. Sua presença era marcada pela disposição em ajudar, pela convivência respeitosa e pelo compromisso contínuo com o bem-estar das famílias do Paraguai.

Valci Vidal deixou um legado de solidariedade, serviço ao próximo e dedicação comunitária, sendo lembrado com carinho pelos moradores que foram beneficiados por suas ações.

A denominação da via como **Rua Valci Vidal** reconhece sua contribuição social, seu espírito humano e seu papel fundamental no apoio à população mais vulnerável.

A presente proposição tem como objetivo homenagear **Valci Vidal**, cidadão de destacada relevância social para a localidade do Paraguai, no município de Cruz-CE. Seu trabalho em prol da comunidade, especialmente no atendimento às pessoas idosas, torna-o merecedor do reconhecimento público ora proposto.

Valci Vidal desempenhou papel fundamental ao **auxiliar inúmeros moradores no processo de aposentadoria**, orientando sobre documentação necessária, organizando papéis, preenchendo requerimentos e acompanhando pessoalmente as pessoas até o posto do INSS. Seu trabalho, realizado com boa vontade e senso de responsabilidade, garantiu que diversas famílias tivessem acesso a direitos previdenciários essenciais.

Além de sua atuação social, trabalhou também como **comerciante**, contribuindo para o desenvolvimento econômico e para o abastecimento da comunidade. Sua postura sempre foi marcada pela honestidade, dedicação e desejo de ajudar, o que lhe rendeu respeito e admiração por parte dos moradores.

Título: **LEVANTAMENTO TOPOGRÁFICO PLANIMÉTRICO - RECONHECIMENTO DE ÁREA**

Proprietário: **MUNICÍPIO DE CRUZ**

Escala:

1/4900

Município (UF):

CRUZ - CE

Imóvel:

ZONA URBANA

Proprietário:

MUNICÍPIO DE CRUZ

Resp. Técnico:

TOPODATUM TOPOGRAFIA LTDA

CNPJ: 11.186.399/0001-63 / CFT-BR nº: 20000991-48

Quadro de Áreas:

**ENDEREÇO: RUA SEM DENOMINAÇÃO OFICIAL,
S/N, PARAGUAI, CRUZ - CE:**

ÁREA: 9.436,95 m²/ 0,9437 ha

PERÍMETRO: 1737.93 m

Última Atualização:

18/09/2025

Observação:

Levantamento Topográfico feito por receptor GPS

Características técnicas do receptor:

Modelo: HIPER+ L1, L2 e CÓDICOS 36098221

Fabricante: Topcon

Software: Topcon Tools Precisão Média Obtida no Pós-processo: $\leq 0,50$ m;

DATUM: SIRGAS2000 MC-39°W;



TOPO DATUM

depende apenas do comprimento dos lados. Se os ângulos internos são agudos (menores que 90 graus), a área do polígono será maior do que se os ângulos internos forem obtusos (maiores que 90 graus). Isso ocorre porque os ângulos internos influenciam a "curvatura" da figura, afetando sua extensão e sua capacidade de abranger uma área maior ou menor. Em suma, os ângulos internos têm um papel crucial na determinação da área, pois influenciam a forma, o tamanho e a curvatura da figura.

DECLARAÇÃO: Declaro para todos os fins e efeitos de direito que o levantamento topográfico respeitou as divisas consolidadas e o alinhamento do logradouro público, importando sujeitar-se ao que dispõe o § 14, do artigo 213, da LRP. Verificado a qualquer tempo não serem verdadeiras os fatos constantes do memorial descritivo, responderá(o) o(a-s) o(s) requerente(s) e o profissional que o elaborou pelos prejuízos causados, independentemente das sanções disciplinares e penais.

Cruz - CE, 18 de setembro de 2025

TOPODATUM TOPOGRAFIA LTDA

CNPJ: 11.186.399/0001-63 / CFT-BR nº: 200009914-8

344250,00

344700,00

344250,00

ord	VERTICES	AZIMUTE	DISTANCIA (m)	ESTE (m)	NORTE (m)	LONGITUDE	LATITUDE
1	P 1	91° 46' 3,81"	11,08	344,821 5450	9.679.008,5570	-40° 23' 48,280" W	-02° 54' 11,588" S
2	P 2	175° 1' 13,72"	857,73	344,832 6160	9.679.008,2150	-40° 23' 45,930" W	-02° 54' 11,598" S
3	P 3	270° 0' 0"	11,04	344,807 0670	9.678.153,7190	-40° 23' 43,554" W	-02° 54' 39,425" S
4	P 4	355° 1' 13,67"	858,08	344,896 0260	9.678.153,7190	-40° 23' 43,911" W	-02° 54' 39,424" S

Informações de Coordenadas
 PROJEÇÃO: UTM
 DE MERCATOR UTM
 DATUM: SIRGAS2000
 ZONA: 24S MC: -39



RUA SEM DENOMINAÇÃO
 OFICIAL

P 1 P 2

100,00m

YURI NASCIMENTO ALENCAR

ADENOR CELIO DO NASCIMENTO

P 4 P 3

YURI NASCIMENTO ALENCAR

ACCESSE A LOCALIZAÇÃO
 DO SEU IMÓVEL VIA
 GOOGLE MAPS



MUNICIPIO DE CRUZ
 ÁREA: 9.436,46 m²
 ÁREA: 0,9436 ha
 PERIMETRO: 1.737,93 m

344250,00

344700,00

345150,00



TOPODATUM Topografia LT DA
 Av. Frei Guido Oslermo, nº 1376 - Prof. Gerardo Neves - Marco CE - CEP: 62.5-000-000
 CNPJ: 11.186.399/0001-63 - Inscrição Municipal: 4.717
 Telefone: (88) 3.664.1655 - (88) 9.9928.4605

Locais de captação Geográfica



Planta Georreferenciada do Imóvel: MUNICIPIO DE CRUZ



Levantamento Topográfico Planimétrico
 ART/RRT nº:

Proprietário: MUNICIPIO DE CRUZ

CPF/CNPJ: 07.653.917/0001-15

Proprietário:

CPF/CNPJ:

Área: 9.436,46 m² / 0,9436 ha

Perímetro: 1.737,93 m

Escala: 1:4904

Data: 18/09/2025

Matrícula:

Assinaturas:

MUNICIPIO DE CRUZ

CPF/CNPJ: 07.653.917/0001-15

MUNICIPIO DE CRUZ

CPF/CNPJ: 07.653.917/0001-15

MUNICIPIO DE CRUZ

CPF/CNPJ: 07.653.917/0001-15

MUNICIPIO DE CRUZ

CPF/CNPJ: 07.653.917/0001-15

MUNICIPIO DE CRUZ

CPF/CNPJ: 07.653.917/0001-15

MUNICIPIO DE CRUZ

CPF/CNPJ: 07.653.917/0001-15

MUNICIPIO DE CRUZ

CPF/CNPJ: 07.653.917/0001-15

TOPODATUM TOPOGRAFIA LTDA
 CNPJ: 11.186.399/0001-63
 CEP: 62.500-000
 CRUZ - CE

Projecção: Universal Transversa de Mercator - UTM / SGR: SIRGAS 2000 - Zona 24 Sul

Prefeitura Municipal de Cruz/CE
Praça dos Três Poderes, s/n, Bairro - Aningaás - CEP: 82595-000 - Cruz/CE
CNPJ: 07.653.517/0001-15
Telefone: (81) 9 9255-3006 - (81) 3660-1277

Localização Geográfica



Planta Georreferenciada da Rua



PROJETO: CROQUI DE LOCALIZAÇÃO

DESCRIÇÃO: NOMEAÇÃO DE RUA SEM DENOMINAÇÃO OFICIAL

Perímetro: 1.112,79 m
Escala: 1:5200
Data: 09/12/2025
CLIENTE: PROPRIETÁRIO(S)

Município: Cruz
Localidade: Parangui
Estado: CEARÁ

RESPONSÁVEL TÉCNICO:

OBS:

Projecção: Universal Transversa de Mercator - UTM / SQR - SIRGAS2000 - Zona 24 Sul



Informações de Coordenadas:
PROJEÇÃO UNIVERSAL TRANSVERSA
DE MERCATOR - UTM
DATUM - SIRGAS2000
ZONA: 24S MC: 139

P
N 9.678.995,297
E 345.304,932

RUA ANTONIO REGINO DOS SANTOS

P
N 9.677.883,952
E 345.361,575

PERÍMETRO: 1.112,79 m

BIOGRAFIA – RUA ANTÔNIO REGINO DOS SANTOS

Antônio Regino dos Santos nasceu em **1914**, filho de Manuel Regino dos Santos e Maria Isabel dos Santos. Seu pai chegou ao Brasil no início dos anos 1900, vindo de Portugal após enfrentar uma severa seca em sua terra natal. Seguindo a tradição familiar, Antônio dedicou sua vida ao campo, trabalhando na agricultura e no **cultivo do carnaubal**, atividade essencial para a produção artesanal de objetos feitos com a palha, muito utilizados pela comunidade local.

A família também mantinha forte ligação com o artesanato: sua mãe, Maria Isabel, tecia redes que eram vendidas e contribuíam significativamente para o sustento da casa. Em meio a um contexto de simplicidade, esforço e tradição, Antônio Regino construiu uma vida marcada pelo trabalho duro, pela dignidade e pelo compromisso com a cultura e as raízes da região.

Homem respeitado e de forte presença comunitária, deixou um legado de perseverança e valores sólidos. Faleceu em **1994**, sendo lembrado até hoje como um exemplo de coragem, humildade e dedicação ao trabalho rural.

A presente proposição tem por finalidade homenagear **Antônio Regino dos Santos**, cidadão cuja vida está profundamente ligada ao desenvolvimento rural, cultural e tradicional da comunidade onde viveu. Nascido em 1914, filho de imigrante português que buscou no Brasil novas oportunidades após uma grande seca, Antônio Regino seguiu os caminhos do trabalho agrícola, dedicando-se ao cultivo do **carnaubal**, atividade que exerceu grande importância econômica e social para a região.

O carnaubal era fonte de matéria-prima para artesanatos e utensílios tradicionais, e seu manejo representava não apenas sustento familiar, mas também a preservação de práticas culturais relevantes para a comunidade. Sua mãe, Maria Isabel, complementava essa base econômica produzindo redes artesanais, evidenciando a força de uma família comprometida com o trabalho e com as tradições do lugar.

Antônio Regino dos Santos construiu uma trajetória marcada pela simplicidade, honestidade e perseverança, valores fundamentais que servem de exemplo para gerações futuras. Seu falecimento, em 1994, deixou memória respeitada e admirada pelos que o conheceram e acompanharam seu legado.

Título: **LEVANTAMENTO TOPOGRÁFICO PLANIMÉTRICO - RECONHECIMENTO DE ÁREA**

Proprietário: **MUNICIPIO DE CRUZ**

Escala:

1/7720

Município (UF):

CRUZ - CE

Imóvel:

ZONA URBANA

Proprietário:

MUNICIPIO DE CRUZ

Resp. Técnico:


TOPODATUM TOPOGRAFIA LTDA
CNPJ: 11.486.399/0001-63 / CFT-BR nº: 20000991-48

Quadro de Áreas:

**ENDEREÇO: RUA SEM DENOMINAÇÃO OFICIAL,
S/N, PARAGUAI, CRUZ - CE:**

ÁREA: 7.761,96 m²/ 0,7762 ha

PERÍMETRO: 2239.14 m

Última Atualização:

18/09/2025

Observação:

Levantamento Topográfico feito por receptor GPS

Características técnicas do receptor:

Modelo: HIPER+ L1, L2 e CÓDICOS 36098221

Fabricante: Topcon

Software: Topcon Tools Precisão Média Obtida no Pós-processo: ≤ 0,50 m;

DATUM: SIRGAS2000 MC-39°W;



O seguinte levantamento foi realizado por profissional qualificado. Todos os detalhes foram fornecidos pelo possessor e segue anexo em prancha.

Todas as coordenadas aqui descritas estão georreferenciadas ao Sistema Geodésico Brasileiro, a partir, de coordenadas N m e Em, e encontram-se representadas no Sistema U T M, referenciadas ao Meridiano Central nº 39°00', fuso -24, tendo como datum o SIRGAS2000. Todos os azimutes e distâncias, área e perímetro foram calculados no plano de projeção U T M. Ressaltamos que todos os pontos, resultado do Levantamento Planialtimétrico, que compreendem este polígono, foram executados com instrumento RTK - Real Time Kinematic, receptor GNSS GPS, Marca Sokkia GRX2, conforme especificação técnica do fabricante, Precisão (RTK) H: 10mm + 1ppm v: 15mm + 1ppm. Atendendo o que determina o Decreto nº 9.310, de 15 de Março de 2018, na Seção II, do Levantamento Topográfico Georreferenciado.


Art. 29. Os levantamentos topográficos Georreferenciados serão realizados conforme as normas técnicas para serviços topográficos da Associação Brasileira de Normas Técnicas - ABNT, o disposto no Decreto nº 89.817, de 20 de junho de 1984, as normas técnicas da Diretoria do Serviço Geográfico do Exército Brasileiro e serão acompanhados de ART ou de RRT.

§ 3º O erro posicional esférico do vértice definidor de limite deverá ser igual ou menor a oito centímetros de raio.

A área de uma figura é influenciada pelos ângulos internos, pois eles afetam a forma e a compactação da figura. Em polígonos regulares, onde os lados e ângulos são iguais, a área depende apenas do comprimento dos lados. Se os ângulos internos são agudos (menores que 90 graus), a área do polígono será maior do que se os ângulos internos forem obtusos (maiores que 90 graus). Isso ocorre porque os ângulos internos influenciam a "curvatura" da figura, afetando sua extensão e sua capacidade de abranger uma área maior ou menor. Em suma, os ângulos internos têm um papel crucial na determinação da área, pois influenciam a forma, o tamanho e a curvatura da figura.

DECLARAÇÃO: Declaro para todos os fins e efeitos de direito que o levantamento topográfico respeitou as divisas consolidadas e o alinhamento do logradouro público, importando sujeitar-se ao que dispõe o § 14, do artigo 213, da LRP. Verificado a qualquer tempo não serem verdadeiras os fatos constantes do memorial descritivo, responderá(ão) o(a-s) o(s) requerente(s) e o profissional que o elaborou pelos prejuízos causados, independentemente das sanções disciplinares e penais.

Cruz - CE, 18 de setembro de 2025


TOPO DATUM TOPOGRAFIA LTDA
CNPJ: 11.186.399/0001-63 / CFT-BR nº: 200009914-8

Ord	Vértices	Azimute	Distância (m)	Este (m)	Norte (m)	Longitude	Latitude
1	P 1	91° 59' 26,35"	6,91	345,301,5280	9,678,995,4150	-40° 23' 30,746" W	-02° 54' 12,035" S
2	P 2	178° 37' 37,31"	6,64	345,308,4330	9,678,995,1750	-40° 23' 30,522" W	-02° 54' 12,043" S
3	P 3	176° 59' 27,18"	215,81	345,306,5920	9,678,989,5410	-40° 23' 30,577" W	-02° 54' 12,259" S
4	P 4	177° 6' 37,43"	222,81	345,319,9210	9,678,773,0270	-40° 23' 30,159" W	-02° 54' 19,277" S
5	P 5	177° 25' 11,6"	207,88	345,331,1530	9,678,550,5050	-40° 23' 29,804" W	-02° 54' 26,522" S
6	P 6	176° 48' 3,07"	298,70	345,340,5110	9,678,342,8350	-40° 23' 29,509" W	-02° 54' 33,294" S
7	P 7	175° 55' 58,73"	158,72	345,345,6210	9,678,054,5870	-40° 23' 28,999" W	-02° 54' 42,670" S
8	P 8	180° 23' 19,53"	12,82	345,385,9670	9,677,896,0930	-40° 23' 28,732" W	-02° 54' 47,831" S
9	P 9	281° 18' 17,16"	6,52	345,384,9690	9,677,893,2710	-40° 23' 28,735" W	-02° 54' 48,249" S
10	P 10	357° 19' 4,11"	11,86	345,358,5920	9,677,884,5500	-40° 23' 28,942" W	-02° 54' 48,207" S
11	P 11	356° 57' 0,44"	158,72	345,358,0270	9,677,896,3970	-40° 23' 28,960" W	-02° 54' 47,821" S
12	P 12	356° 48' 12,43"	298,01	345,349,5920	9,678,054,8970	-40° 23' 29,227" W	-02° 54' 42,660" S
13	P 13	357° 24' 36,62"	207,99	345,333,5220	9,678,942,4620	-40° 23' 29,736" W	-02° 54' 33,296" S
14	P 14	357° 7' 9,72"	222,72	345,324,1240	9,678,550,2380	-40° 23' 30,032" W	-02° 54' 26,531" S
15	P 15	357° 4' 21,96"	201,97	345,312,9310	9,678,772,6770	-40° 23' 30,385" W	-02° 54' 19,288" S
16	P 16	357° 2' 17,26"	21,06	345,302,6160	9,678,974,3870	-40° 23' 30,711" W	-02° 54' 12,720" S

JOSE ARISTIDES DE VASCONCELOS

WASHINGTON AGOSTINHO DA SILVA

MARIA ELIENE VASCONCELOS

RUA SEM DENOMINAÇÃO OFICIAL

MUNICÍPIO DE CRUZ
ÁREA: 7.761,94 m²
ÁREA: 0,7762 ha
PERÍMETRO: 2.239,14 m

ACESSE A LOCALIZAÇÃO DO SEU IMÓVEL VIA GOOGLE MAPS



Informações de Coordenadas:
DE MERCATOR - UTM
DATUM - SIRGAS2000
ZONA: 24S MC: -39



TOPODATUM Topografia LTDA
Av. Prof. Guido Osório, nº 1376, Prof. Geraldo Neves - Marco C. E. - CEP: 62.560-000
CNPJ: 11.186.389/0001-83 - Inscrição Municipal: 4707
Telefone: (88) 3664-1655 - (88) 9 9928-4600

Localização Geográfica



Plantas Georreferenciada do Imóvel: MUNICÍPIO DE CRUZ



Levramento Topográfico Planimétrico
ART/RT n.º:

Proprietário: MUNICÍPIO DE CRUZ
CPF/CHPJ: 07.663.917/0001-15

Proprietário:
CPF/CHPJ:

Área: 7.761,94 m² / 0,7762 ha
Perímetro: 2.239,14 m

Escala: 1:17720

Data: 17/09/2025

Matrícula:

Assinaturas:

Assinaturas:

MUNICÍPIO DE CRUZ
CPF/CNPJ: 07.663.917/0001-15

TOPODATUM TOPOGRAFIA LTDA
CNPJ: 11.186.389/0001-83
CE: 62.560-000
CE: 62.560-000

CPF/CNPJ:

Projeção: Universal Transversa de Mercator - UTM / SGR: SIRGAS2000 - Zona 24 Sul



Prefeitura Municipal de Cruz/CE
 Praça dos três Poderes, s/n, Bairro: Anangás - CEP: 8295-000 - Cruz/CE
 CNPJ: 07.268.317/0001-19
 Telefone: (85) 3228-3008 - (85) 3990-1277



PROJETO: CROQUI DE LOCALIZAÇÃO

DESCRIÇÃO: NOMEAÇÃO DE RUA SEM DENOMINAÇÃO OFICIAL

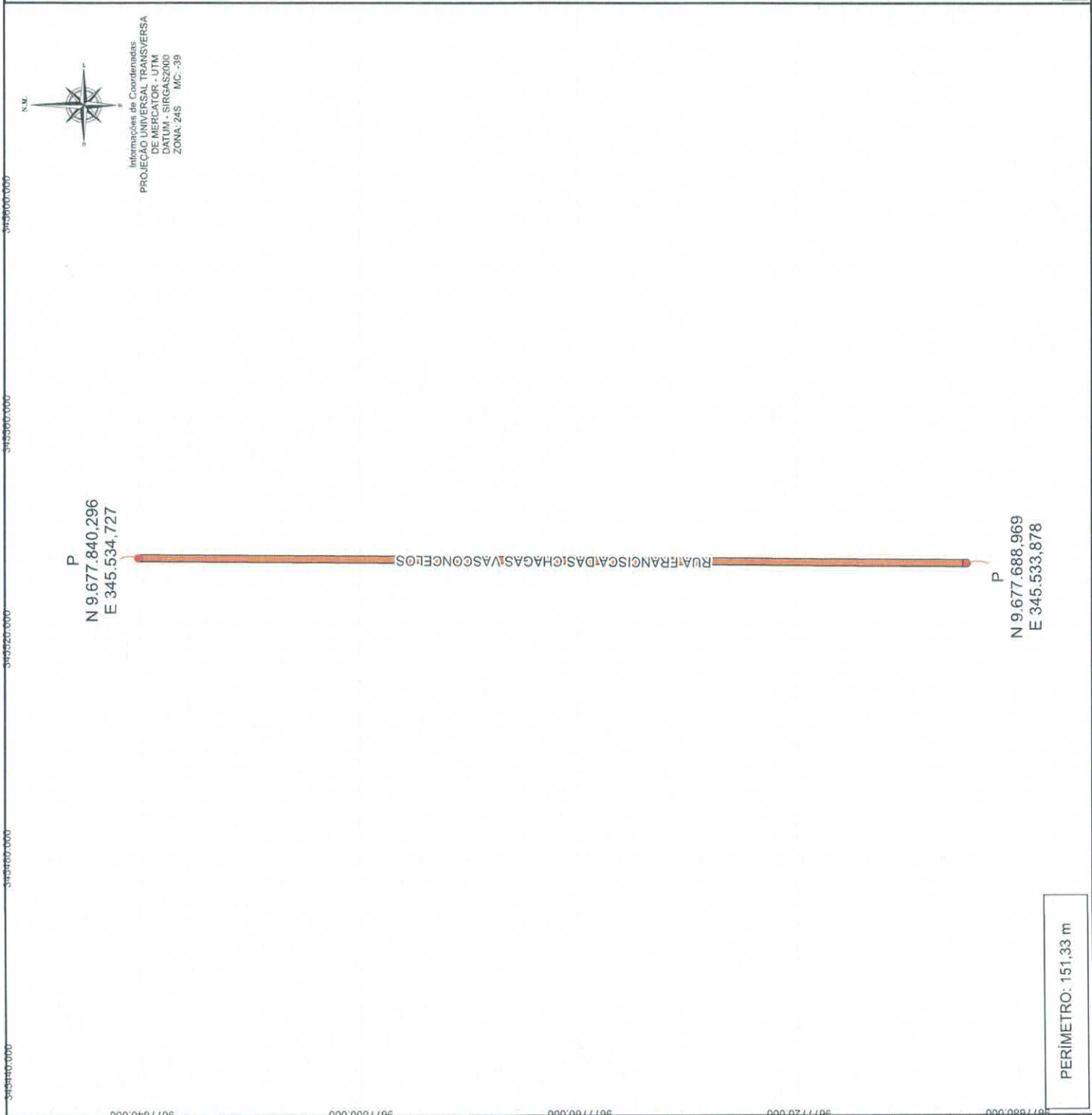
Perímetro: 151,33 m
 Escala: 1/700
 Data: 09/12/2025

Município: Cruz
 Localidade: Paraguanã
 Estado: CEARA

CLIENTE: PROPRIETÁRIO (RUA)
 RESPONSÁVEL TÉCNICO:

OBS:

Projeção: Universal Transversa de Mercator - UTM / SGR: SIRGAS2000 - Zona 24



PERÍMETRO: 151,33 m

BIOGRAFIA – RUA FRANCISCA DAS CHAGAS VASCONCELOS

Francisca das Chagas Vasconcelos foi agricultora e uma das trabalhadoras que contribuíram de forma significativa para o desenvolvimento da localidade do **Paraguai**, no município de Cruz-CE. Dedicada ao cultivo do **cajueiro**, atividade tradicional e essencial para a economia da região, participou diretamente do plantio, cuidado e manejo das terras que sustentaram diversas famílias ao longo dos anos.

Mulher simples, forte e comprometida com o trabalho rural, ajudou a manter viva a tradição agrícola do Paraguai, contribuindo para a produção de caju e seus derivados, que movimentam a economia local e garantem renda para muitas famílias. Sua atuação representa o esforço das mulheres agricultoras que ajudaram a formar a base produtiva da comunidade.

A denominação da via como **Rua Francisca das Chagas Vasconcelos** reconhece seu papel como trabalhadora do campo, sua dedicação ao cultivo do cajueiro e sua contribuição para o desenvolvimento da localidade.

A presente proposição tem como finalidade homenagear **Francisca das Chagas Vasconcelos**, moradora da localidade do Paraguai e agricultora que desempenhou papel relevante no desenvolvimento econômico e social da região. Sua dedicação ao cultivo do **cajueiro**, cultura fundamental para a economia do litoral oeste cearense, contribuiu diretamente para a produção agrícola local e para o sustento de diversas famílias.

O trabalho de Francisca das Chagas Vasconcelos representa o esforço contínuo das mulheres do campo que, por meio da agricultura, ajudaram a estruturar a identidade, a economia e a cultura da comunidade do Paraguai. Sua participação no manejo das terras e sua contribuição para a produção rural fizeram dela figura importante para a construção do que a localidade é hoje.

Por sua trajetória de trabalho, simplicidade e dedicação, a denominação da via como **Rua Francisca das Chagas Vasconcelos** configura homenagem justa e necessária, registrando no espaço público a memória de uma mulher que contribuiu para o desenvolvimento da comunidade.

Título: **LEVANTAMENTO TOPOGRÁFICO PLANIMÉTRICO - RECONHECIMENTO DE ÁREA**

Proprietário: **MUNICIPIO DE CRUZ**

Escala:

1/800

Município (UF):

CRUZ – CE

Imóvel:

ZONA URBANA

Proprietário:

MUNICIPIO DE CRUZ

Resp. Técnico:


TOPODATUM TOPOGRAFIA LTDA
CNPJ:11.186.399/0001-63 / CFT-BR nº: 20000991-48

Quadro de Áreas:

**ENDEREÇO: RUA SEM DENOMINAÇÃO OFICIAL,
S/N, PARAGUAI, CRUZ - CE:**

ÁREA: 1.490,18 m²/0,1490 ha

PERÍMETRO: 322.94 m

Última Atualização:

30/09/2025

Observação:

Levantamento Topográfico feito por receptor GPS

Características técnicas do receptor:

Modelo: HIPER+ L1, L2 e CÓDICOS 36098221

Fabricante: Topcon

Software: Topcon Tools Precisão Média Obtida no Pós-processo: ≤ 0,50 m;

DATUM: SIRGAS2000 MC-39°W;



A área de uma figura é influenciada pelos ângulos internos, pois eles afetam a forma e a compactação da figura. Em polígonos regulares, onde os lados e ângulos são iguais, a área depende apenas do comprimento dos lados. Se os ângulos internos são agudos (menores que 90 graus), a área do polígono será maior do que se os ângulos internos forem obtusos (maiores que 90 graus). Isso ocorre porque os ângulos internos influenciam a "curvatura" da figura, afetando sua extensão e sua capacidade de abranger uma área maior ou menor. Em suma, os ângulos internos têm um papel crucial na determinação da área, pois influenciam a forma, o tamanho e a curvatura da figura.

DECLARAÇÃO: Declaro para todos os fins e efeitos de direito que o levantamento topográfico respeitou as divisas consolidadas e o alinhamento do logradouro público, importando sujeitar-se ao que dispõe o § 14, do artigo 213, da LRP. Verificado a qualquer tempo não serem verdadeiras os fatos constantes do memorial descritivo, responderá(o) o(a-s) o(s) requerente(s) e o profissional que o elaborou pelos prejuízos causados, independentemente das sanções disciplinares e penais.

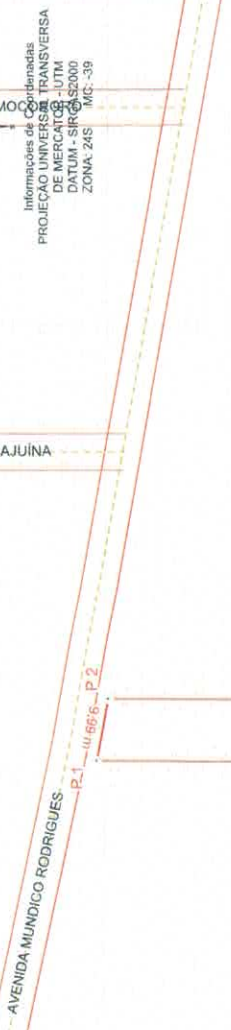
Cruz - CE, 30 de setembro de 2025

TOPODATUM TOPOGRAFIA LTDA

CNPJ: 11.186.399/0001-63 / CFT-BR nº: 200009914-8

345440.000 345480.000 345520.000 345560.000 345600.000

VÉRTICES	AZIMUTE	DISTÂNCIA (m)	NORTE (m)	LONGITUDE	LATITUDE
1 P 1	100° 19' 36,85"	9,99	345.529,4420	-40° 23' 23,411" W	-02° 54' 49,623" S
2 P 2	180° 0' 0"	151,46	345.539,2710	-40° 23' 23,093" W	-02° 54' 49,682" S
3 P 3	180° 0' 0"	151,46	345.539,2710	-40° 23' 23,099" W	-02° 54' 54,613" S
4 P 4	0° 0' 24,51"	151,50	345.529,4240	-40° 23' 23,418" W	-02° 54' 54,566" S



AVENIDA MUNDICO RODRIGUES
RUA DA CAJUINA
YURI NASCIMENTO ALENCAR
E 151,46 m
151,50 m
P 1 - 11,66° - P 2
P 3
P 4 10,00° - P 3
JOSE WILSON ROCHA

9677840.000 9677800.000 9677760.000 9677720.000 9677680.000

TOPO DATUM
Av. Prof. Guido Ostremo, nº 1 - 76, Prof. Geraldo Neves - Marco/CE - CEP: 62-39590001-83 - Inscrição Municipal: 4707
Telefone: (85) 3654-1655 - (85) 9 8928-4605

Localização Geográfica

Plantas Georeferenciada do Imóvel: RUA

Proprietário: MUNICÍPIO DE CRUZ
CPF/CNPJ: 07.663.917/0001-15

Propriedade:

CPF/CNPJ:

Levantamento Topográfico Planimétrico
ART/RTI nº:

Área: 1.490,25 m² / 0,1490 ha
Perímetro: 322,95 m
Escala: 1/800
Data: 30/09/2025
Matrícula:

Inovel: RUA
Município: CRUZ
Estado: CEARÁ
CAR:
CCIR / CIB:

Assinaturas:

MUNICÍPIO DE CRUZ
CPF/CNPJ: 07.663.917/0001-15

TOPODATUM TOPOGRAFIA LTDA
CNPJ: 11.186.399/0001-83
CFT-BR nº: 20000951

Projecção: Universal Transversa de Mercator - UTM / SGR: SIRGAS2000 - Zona 24 Sul

CPF/CNPJ:

Legenda

- Inovel
- Edificações
- Vértices
- Contorno
- Linha de Separação de Continente
- Estreita Mais Próxima
- Linha de Indicação de Distância
- Meio Fio
- Hidrografia
- Rios, Riachos e Corregos
- Lodreiros, Rodovias e Estradas
- Ferrovia
- APP
- Árvores
- Coqueiros
- Postes
- Oceano
- Municípios

ACCESSE A LOCALIZAÇÃO DO SEU IMÓVEL VIA GOOGLE MAPS

RUA
ÁREA: 1.490,25 m²
ÁREA: 0,1490 ha
PERÍMETRO: 322,95 m

-2,914478 -40,365793 345560.000 345520.000 345480.000 345440.000

3440000.000

P
N 9.681.786,615
E 343.954,766

Informações de Coordenadas
PROJEÇÃO UNIVERSAL TRANSVERSA
DE MERCATOR - UTM
DATUM - SIRGAS2000
ZONA: 24S MC: -39



RUA ROBSON MORAIS LIVINO

P
N 9.681.504,468
E 343.980,586

PERÍMETRO: 283,33 m

3440000.000



PREFEITURA MUNICIPAL DE CRUZ
Praça dos Três Poderes, s/n, Bairro Aníngas - CEP: 62.595-000
CNPJ: 07.663.917/0001-11
Telefone: (88) 3 9235.3006 - (88) 3960.1277

Localização Geográfica



Planta Georeferenciada da Rua



PROJETO: CROQUI DE LOCALIZAÇÃO

DESCRIÇÃO: NOMEAÇÃO DE RUA SEM DENOMINAÇÃO OFICIAL

Perímetro: 283,33 m
Escala: 1/1300
Data: 10/12/2025

Município: Cruz
Localidade: Paraquai
Estado: CEARA

CLIENTE PROPRIETÁRIO (CORRENTE)

RESPONSÁVEL TÉCNICO:

OBS:

BIOGRAFIA – RUA ROBSON MORAIS LIVINO

Robson Moraes Livino foi um jovem morador do município de **Cruz-CE**, reconhecido pela dedicação ao trabalho, pelo bom caráter e pela convivência harmoniosa com toda a comunidade. Desde cedo, integrou-se à rotina laboral da família, trabalhando por muitos anos na empresa do pai, no **ramo de manutenção de motos**, atividade que desempenhava com competência, entusiasmo e grande responsabilidade.

Robson foi uma **pessoa do bem**, sempre disposto a ajudar quem precisasse, independentemente do lugar ou da situação. **Apaixonado por motos e pelo que fazia**, carregava um coração generoso e uma vontade constante de estender a mão ao próximo. Sua presença deixava marcas de solidariedade, leveza e amizade por onde passava, tornando-o querido e respeitado por todos.

Trabalhador, prestativo e de convivência fácil, construiu laços fortes na comunidade. Mesmo com sua vida interrompida de forma prematura, deixou um legado afetivo e humano que permanece vivo na memória de familiares, amigos e moradores do município.

A denominação da via como **Rua Robson Moraes Livino** homenageia a trajetória de um jovem exemplar, cuja vida refletiu trabalho, respeito, generosidade e amor ao próximo.

A presente proposição tem por finalidade homenagear **Robson Moraes Livino**, jovem trabalhador do município de Cruz-CE, lembrado pela dedicação ao trabalho, pela postura solidária e pelo profundo respeito ao próximo. Atuou durante muitos anos na empresa de seu pai, no **ramo de manutenção de motos**, exercendo suas atividades com responsabilidade, habilidade e paixão pelo que fazia.

Robson se destacou não apenas pelo trabalho, mas principalmente pela sua **natureza generosa**, sempre disposto a ajudar qualquer pessoa que precisasse, em qualquer circunstância. Sua simplicidade, seu coração acolhedor e sua postura amigável deixaram fortes marcas na comunidade, tornando-o figura admirada e querida por todos que conviveram com ele.

Mesmo com a vida interrompida cedo, Robson construiu uma trajetória de bondade, solidariedade e companheirismo, servindo de exemplo para jovens e adultos. Sua memória segue viva e presente, representando os valores de amizade, respeito e contribuição para o bem coletivo.

Título: **LEVANTAMENTO TOPOGRÁFICO PLANIMÉTRICO - RECONHECIMENTO DE ÁREA**

Proprietário: **MUNICIPIO DE CRUZ**

Escala:

1/1650

Município (UF):

CRUZ – CE

Imóvel:

ZONA URBANA

Proprietário:

MUNICIPIO DE CRUZ

Resp. Técnico:

TOPODATUM TOPOGRAFIA LTDA
CNPJ:11.186.399/0001-63 / CFT-BR nº: 20000991-48

Quadro de Áreas:

**ENDEREÇO: RUA SEM DENOMINAÇÃO OFICIAL,
S/N, CORREGO DOS ANAS, CRUZ - CE:**

ÁREA: 2.824,80 m²/0,2825 ha

PERÍMETRO: 587.95 m

Última Atualização:

08/12/2025

Observação:

Levantamento Topográfico feito por receptor GPS

Características técnicas do receptor:

Modelo: HIPER+ L1, L2 e CÓDICOS 36098221

Fabricante: Topcon

Software: Topcon Tools Precisão Média Obtida no Pós-processo: $\leq 0,50$ m;

DATUM: SIRGAS2000 MC-39°W;



§ 3º O erro posicional esférico do vértice definidor de limite deverá ser igual ou menor a oito centímetros de raio.

A área de uma figura é influenciada pelos ângulos internos, pois eles afetam a forma e a compactação da figura. Em polígonos regulares, onde os lados e ângulos são iguais, a área depende apenas do comprimento dos lados. Se os ângulos internos são agudos (menores que 90 graus), a área do polígono será maior do que se os ângulos internos forem obtusos (maiores que 90 graus). Isso ocorre porque os ângulos internos influenciam a "curvatura" da figura, afetando sua extensão e sua capacidade de abranger uma área maior ou menor. Em suma, os ângulos internos têm um papel crucial na determinação da área, pois influenciam a forma, o tamanho e a curvatura da figura.

DECLARAÇÃO: Declaro para todos os fins e efeitos de direito que o levantamento topográfico respeitou as divisas consolidadas e o alinhamento do logradouro público, importando sujeitar-se ao que dispõe o § 14, do artigo 213, da LRP. Verificado a qualquer tempo não serem verdadeiras os fatos constantes do memorial descritivo, responderá(ão) o(a-s) o(s) requerente(s) e o profissional que o elaborou pelos prejuízos causados, independentemente das sanções disciplinares e penais.

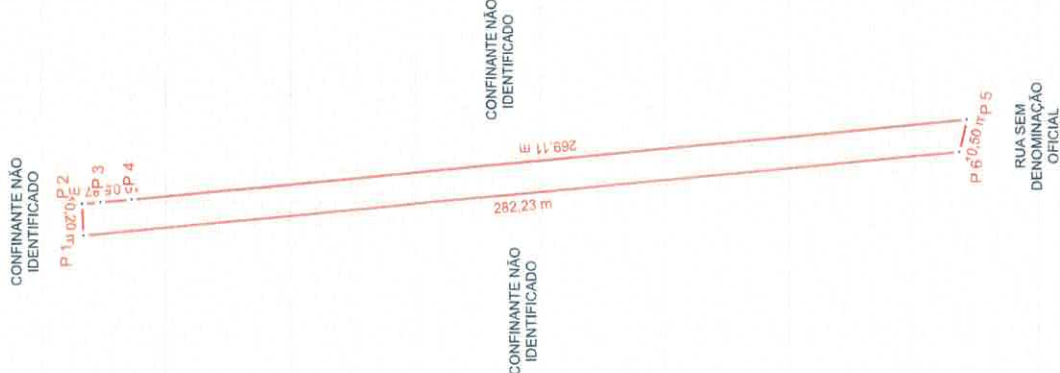
Cruz - CE, 8 de dezembro de 2025

TOPO DATUM TOPOGRAFIA LTDA

CNPJ: 11.186.399/0001-63 / CFT-BR nº: 200009914-8

343760.000 343800.000 343840.000 343880.000 343920.000 343960.000 344000.000 344040.000 344080.000 344120.000 344160.000 344200.000

VERTICES	AZIMUTE	DISTANCIA (m)	ESTE (m)	NORTE (m)	LONGITUDE	LATITUDE
1	P 1	87° 36' 1,77"	343.945,4590	9.681.786,3920	-40° 24' 14,419" W	-02° 52' 41,107" S
2	P 2	175° 52' 31,52"	343.959,6490	9.681.786,8190	-40° 24' 14,089" W	-02° 52' 41,094" S
3	P 3	175° 3' 22,4"	343.960,0710	9.681.780,9670	-40° 24' 14,076" W	-02° 52' 41,284" S
4	P 4	174° 31' 49,69"	343.960,9360	9.681.770,9670	-40° 24' 14,048" W	-02° 52' 41,610" S
5	P 5	283° 2' 12,31"	343.986,5870	9.681.503,0780	-40° 24' 13,228" W	-02° 52' 50,333" S
6	P 6	354° 31' 49,86"	343.976,3900	9.681.505,4460	-40° 24' 13,559" W	-02° 52' 50,256" S



ACESSE A LOCALIZAÇÃO DO SEU IMÓVEL VIA GOOGLE MAPS

MUNICÍPIO DE CRUZ
 ÁREA: 2.824,83 m²
 ÁREA: 0,2825 ha
 PERÍMETRO: 587,95 m



Informações de Coordenadas
 PROJEÇÃO UNIVERSAL TRANSVERSA
 DE MERCATOR - UTM
 DATUM - SIRGAS2000
 ZONA: 24S MC: -39

TOPODATUM Topografia LTDA
 Av. Prof. Guido de Almeida, nº 1376, Prof. Gerardo Neves - Marco ICE - CEP: 62.1560-000
 CNPJ: 11.186.399/0001-63 - Inscrição Municipal: 4707
 Telefone: (88) 3664.1655 - (88) 9 9928.45-05

Localização Geográfica

Planimetria Geométrica do Imóvel: MUNICÍPIO DE CRUZ

Levantamento Topográfico Planimétrico
 ART/RTI nº: _____

Proprietário: MUNICÍPIO DE CRUZ
 CPF/CNPJ: 07.663.9... / 1770601-15
 Proprietário:
 CPF/CNPJ:

Área: 2.824,83 m² / 0,2825 ha
 Perímetro: 587,95 m
 Escala: 1/1650
 Data: 08/12/2025
 Matrícula:

Assinaturas:

MUNICÍPIO DE CRUZ
 CPF/CNPJ: 07.663.917/0001-15

TOPODATUM TOPOGRAFIA LTDA
 CNPJ: 11.186.399/0001-63
 CFT-BR nº: 200009811-48

Projeção: Univers Transversa de Mercator - UTM / SGR: SIRGAS2000 - Zona 24 Sul
 CPF/CNPJ:

Legenda

- Imóvel
- Edificações
- Verticais
- Verificantes
- Confinante
- Linha de Separação de Confinantes
- Esquina Mais Próxima
- Linha de Indicação de Distância
- Meio Fio
- Hidrografias
- Rios, Riachos e Corregos
- Logradouros, Rodovias e Estradas
- Ferrovias
- APP
- Anores
- Coqueiros
- Postes
- Oceano
- Municípios

BIOGRAFIA – RUA DOMINGOS MARQUES FERREIRA

Domingos Marques Ferreira, nascido na localidade de **Vila Paraguai**, no município de Cruz-CE, foi um trabalhador dedicado, honesto e profundamente ligado à sua comunidade. Sustentava sua família por meio da agricultura, com destaque para o cultivo do caju e o trabalho diário na roça. Contribuía também para a economia local através da tradicional **produção de farinha**, atividade essencial para o sustento de muitas famílias da região.

Além de sua atuação no campo, Domingos Marques Ferreira criava e comercializava **porcos e carneiros**, chegando a vender carne por quilo aos moradores, fortalecendo assim o abastecimento local. Participante ativo das festas comunitárias, era conhecido por organizar e custear os populares jogos de “caipira”, tradição que animava os festejos e fortalecia os laços sociais da comunidade.

Sua trajetória é marcada pela simplicidade, pelo esforço diário e pela contribuição direta ao desenvolvimento econômico, cultural e social da localidade de Vila Paraguai.

A denominação da via como **Rua Domingos Marques Ferreira** reconhece e eterniza o legado de um homem que dedicou sua vida ao trabalho, à família e ao fortalecimento da comunidade.

A presente proposição tem como finalidade homenagear **Domingos Marques Ferreira**, cidadão nascido na localidade de Vila Paraguai, no município de Cruz-CE, cuja vida foi marcada pelo trabalho árduo, pela honestidade e pela contribuição constante ao desenvolvimento local. Sustentando sua família por meio da agricultura, destacou-se como produtor de caju, trabalhador da roça e responsável pela fabricação artesanal de farinha, elementos essenciais para a economia e a tradição regional.

Além de sua atuação agrícola, Domingos Marques Ferreira contribuiu para o abastecimento da comunidade por meio da criação e comercialização de porcos e carneiros, prática que auxiliava a renda familiar e atendia às necessidades dos moradores. Sua presença também se destacava nas festas locais, onde organizava e financiava os tradicionais jogos de “caipira”, fortalecendo a cultura e promovendo momentos de convivência comunitária.

Trata-se, portanto, de homenagem justa e meritória, que reconhece o papel desempenhado por um cidadão simples, trabalhador e comprometido com o progresso da comunidade

Título: **LEVANTAMENTO TOPOGRÁFICO PLANIMÉTRICO - RECONHECIMENTO DE ÁREA**

Proprietário: **MUNICIPIO DE CRUZ**

Escala:

1/2700

Município (UF):

CRUZ - CE

Imóvel:

ZONA URBANA

Proprietário:

MUNICIPIO DE CRUZ

Resp. Técnico:

TOPODATUM TOPOGRAFIA LTDA

CNPJ: 11.186.399/0001-63 / CFT-BR nº: 20000991-48

Quadro de Áreas:

**ENDEREÇO: RUA SEM DENOMINAÇÃO OFICIAL,
S/N, CORREGO DOS ANAS, CRUZ - CE:**

ÁREA: 5.375,94 m²/0,5376 ha

PERÍMETRO: 1095.98 m

Última Atualização:

08/12/2025

Observação:

Levantamento Topográfico feito por receptor GPS

Características técnicas do receptor:

Modelo: HIPER+ L1, L2 e CÓDICOS 36098221

Fabricante: Topcon

Software: Topcon Tools Precisão Média Obtida no Pós-processo: ≤ 0,50 m;

DATUM: SIRGAS2000 MC-39°W;



§ 3º O erro posicional esférico do vértice definidor de limite deverá ser igual ou menor a oito centímetros de raio.

A área de uma figura é influenciada pelos ângulos internos, pois eles afetam a forma e a compactação da figura. Em polígonos regulares, onde os lados e ângulos são iguais, a área depende apenas do comprimento dos lados. Se os ângulos internos são agudos (menores que 90 graus), a área do polígono será maior do que se os ângulos internos forem obtusos (maiores que 90 graus). Isso ocorre porque os ângulos internos influenciam a "curvatura" da figura, afetando sua extensão e sua capacidade de abranger uma área maior ou menor. Em suma, os ângulos internos têm um papel crucial na determinação da área, pois influenciam a forma, o tamanho e a curvatura da figura.

DECLARAÇÃO: Declaro para todos os fins e efeitos de direito que o levantamento topográfico respeitou as divisas consolidadas e o alinhamento do logradouro público, importando sujeitar-se ao que dispõe o § 14, do artigo 213, da LRP. Verificado a qualquer tempo não serem verdadeiras os fatos constantes do memorial descritivo, responderá(ão) o(a-s) o(s) requerente(s) e o profissional que o elaborou pelos prejuízos causados, independentemente das sanções disciplinares e penais.

Cruz - CE, 8 de dezembro de 2025

TOPO DATUM TOPOGRAFIA LTDA

CNPJ: 11.186.399/0001-63 / CFT-BR nº: 200009914-8

34.3600.000343680.000343720.000343760.000343800.000343840.000343880.000343920.000343960.000344000.000344040.000344080.000344120.000344160.000344200.000344240.000344280.000344320.000344360.000

VERTICES	AZIMUTE	DISTANCIA (m)	ESTE (m)	NORTE (m)	LONGITUDE	LATITUDE
1	P 1	95° 38' 34,91"	10,21	343,964,4570	-40° 24' 13,924" W	-02° 52' 33,206" S
2	P 2	173° 58' 24,36"	538,28	343,974,6180	-40° 24' 13,595" W	-02° 52' 33,239" S
3	P 3	282° 57' 40,74"	10,58	344,031,1320	-40° 24' 11,786" W	-02° 52' 50,671" S
4	P 4	353° 58' 24,58"	538,91	344,020,8260	-40° 24' 12,120" W	-02° 52' 50,593" S

RUA SEM DENOMINAÇÃO OFICIAL

P 1 P 2
10,21m

CONFINANTE NÃO IDENTIFICADO

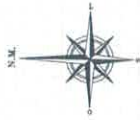
CONFINANTE NÃO IDENTIFICADO

538,28m

P 3 P 4
10,58m

RUA SEM DENOMINAÇÃO OFICIAL

MUNICIPIO DE CRUZ
AREA: 5.375,79 m²
AREA: 0.5376 ha
PERIMETRO: 1.095,97 m



Informações de Coordenadas
PROJEÇÃO UNIVERSAL TRANSVERSA
DATUM - SIRGAS2000
ZONA: 24S MC: -39



TOPODATUM Topografia LTDA
Av. Prof. Guido Costo, nº 1376, Prof. Geraldo Neves - Marco/CE - CEP: 62.560-000
CNPJ: 11.186.389/0001-63 - Inscrição Municipal: 4707
Telefones: (88) 3684.1655 - (88) 9 9928.4805

Localização Geográfica



Planta Georreferenciada do Imóvel: MUNICIPIO DE CRUZ



Levantamento Topográfico Planimétrico
ARITMÉTICO

Proprietário: MUNICIPIO DE CRUZ
CPF/CNPJ: 07.663.9 170801-15
Proprietário:
CPF/CNPJ:

Área: 5.375,79 m² / 0,5376 ha
Perímetro: 1.095,97 m
Escala: 1:2700
Data: 08/12/2025
Matrícula:
Assinatura:

MUNICIPIO DE CRUZ
CPF/CNPJ: 07.663.917/0001-15

Imóvel: MUNICIPIO DE CRUZ
Município: CRUZ
Estado: CEARA
CAR:
CCIR: /CIB:

TOPODATUM TOPOGRAFIA LTDA
CNPJ: 11.186.389/0001-63
CFT-RR nº: 20000991-48

CPF/CNPJ:

Projeção: Universal Transversa de Mercator - UTM / SGR: SIRGAS2000 - Zona 24 S

344000,000

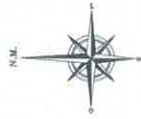
P
N 9.682.021,882
E 344.030,259

RUA MARIA CREUZA DOS SANTOS

P
N 9.681.479,832
E 344.087,694

PERÍMETRO: 545,08 m

344000,000



Informações de Coordenadas:
PROJEÇÃO UNIVERSAL TRANSVERSA
DE MERCATOR - UTM
DATUM - SIRGAS2000
ZONA: 24S MC: -39



PREFEITURA MUNICIPAL DE CRUZ
Praça dos Três Poderes, s/n, Bairro: Aninipás - CEP: 62.595-000
CNPJ: 07.663.917/0001-15
Telefone: (88) 9 9259-3006 - (88) 3660.1277

Localização Geográfica



Planta Georreferenciada da Rua



PROJETO: CROQUI DE LOCALIZAÇÃO

DESCRIÇÃO: NOMEAÇÃO DE RUA SEM DENOMINAÇÃO OFICIAL

Perímetro: 545,08 m
Escala: 1/2550
Data: 10/12/2025

Município: Cruz
Localidade: Paraguai
Estado: CEARA

CLIENTE/PROPRIETÁRIO/ORGÃO:

RESPONSÁVEL TÉCNICO:

RESPONSÁVEL TÉCNICO:

Projeto: Universal Transversa de Mercator - UTM / SCR: SIRGAS2000 - Zona 24S Sul

000'000Z006

BIOGRAFIA – RUA MARIA CREUZA DOS SANTOS

Maria Creuza dos Santos, filha de Antônio Regino dos Santos, nasceu na localidade de Vila Paraguai, no município de Cruz-CE. Desde a infância, cresceu imersa nas atividades laborais da família, trabalhando ao lado dos pais na agricultura e na fabricação de produtos manufaturados a partir da palha de carnaúba, principal fonte de renda familiar à época.

Aos 16 anos, casou-se com Domingos Marques Farias, com quem teve três filhos: Maria Marques dos Santos, Antônio Marques dos Santos e Manuel Marques dos Santos. Dona de casa dedicada, cuidava com atenção e carinho da família e do lar, exercendo um papel fundamental na manutenção da estrutura familiar.

Infelizmente, sua vida foi interrompida de forma precoce e trágica, vindo a falecer em 1956, durante o parto do seu quarto filho, ainda muito jovem. Sua história, marcada por trabalho, responsabilidade e dedicação à família, permanece viva na memória das gerações que dela descendem.

A denominação da via como Rua Maria Creuza dos Santos reconhece e eterniza a contribuição de uma mulher que, mesmo com uma vida breve, marcou profundamente sua família e sua comunidade.

A presente proposição tem por objetivo homenagear Maria Creuza dos Santos, mulher cuja trajetória representa a realidade e a força de muitas famílias tradicionais da localidade de Vila Paraguai. Filha de Antônio Regino dos Santos, cresceu trabalhando na agricultura e na produção artesanal com palha de carnaúba, atividade que sustentava a família e que desempenhava papel essencial na economia local.

Casou-se jovem, aos 16 anos, com Domingos Marques Farias, com quem construiu sua família e teve três filhos, exercendo de forma exemplar seu papel como mãe e dona de casa. Seu falecimento precoce, em 1956, durante o parto do quarto filho, marcou profundamente sua família e comunidade, deixando um legado de amor, simplicidade, responsabilidade e dedicação.

A denominação da via como Rua Maria Creuza dos Santos é um reconhecimento justo à sua história e à sua contribuição familiar e comunitária, preservando sua memória e seu significado para as gerações futuras.

Título: **LEVANTAMENTO TOPOGRÁFICO PLANIMÉTRICO - RECONHECIMENTO DE ÁREA**

Proprietário: **MUNICIPIO DE CRUZ**

Escala:
1/2800

Município (UF):
CRUZ - CE

Imóvel:
ZONA URBANA

Proprietário:

MUNICIPIO DE CRUZ

Resp. Técnico:

TOPODATUM TOPOGRAFIA LTDA
CNPJ:11.186.399/0001-63 / CFT-BR nº: 20000991-48

Quadro de Áreas:

**ENDEREÇO: RUA SEM DENOMINAÇÃO OFICIAL,
S/N, CORREGO DOS ANAS, CRUZ - CE:**

ÁREA: 5.450,86 m²/0,5451 ha

PERÍMETRO: 1110.98 m

Última Atualização:

08/12/2025

Observação:

Levantamento Topográfico feito por receptor GPS

Características técnicas do receptor:

Modelo: HIPER+ L1, L2 e CÓDICOS 36098221

Fabricante: Topcon

Software: Topcon Tools Precisão Média Obtida no Pós-processo: $\leq 0,50$ m;

DATUM: SIRGAS2000 MC-39°W;



§ 3º O erro posicional esférico do vértice definidor de limite deverá ser igual ou menor a oito centímetros de raio.

A área de uma figura é influenciada pelos ângulos internos, pois eles afetam a forma e a compactação da figura. Em polígonos regulares, onde os lados e ângulos são iguais, a área depende apenas do comprimento dos lados. Se os ângulos internos são agudos (menores que 90 graus), a área do polígono será maior do que se os ângulos internos forem obtusos (maiores que 90 graus). Isso ocorre porque os ângulos internos influenciam a "curvatura" da figura, afetando sua extensão e sua capacidade de abranger uma área maior ou menor. Em suma, os ângulos internos têm um papel crucial na determinação da área, pois influenciam a forma, o tamanho e a curvatura da figura.

DECLARAÇÃO: Declaro para todos os fins e efeitos de direito que o levantamento topográfico respeitou as divisas consolidadas e o alinhamento do logradouro público, importando sujeitar-se ao que dispõe o § 14, do artigo 213, da LRP. Verificado a qualquer tempo não serem verdadeiras os fatos constantes do memorial descritivo, responderá(ão) o(a-s) o(s) requerente(s) e o profissional que o elaborou pelos prejuízos causados, independentemente das sanções disciplinares e penais.

Cruz - CE, 8 de dezembro de 2025

TOPODATUM TOPOGRAFIA LTDA

CNPJ: 11.186.399/0001-63 / CFT-BR nº: 200009914-8

VERTICES	AZIMUTE	DISTANCIA (m)	ESTE (m)	NORTE (m)	LONGITUDE	LATITUDE
1	P 1 96° 30' 47,28"	10,24	344,025,4900	9,682,022,4600	-40° 24' 11,948" W	-02° 52' 33,424" S
2	P 2 173° 58' 24,52"	545,69	344,035,6680	9,682,021,2980	-40° 24' 11,618" W	-02° 52' 33,462" S
3	P 3 282° 53' 23,27"	10,57	344,082,9590	9,681,478,6270	-40° 24' 9,785" W	-02° 52' 51,134" S
4	P 4 353° 58' 24,42"	544,48	344,082,6550	9,681,480,9650	-40° 24' 10,118" W	-02° 52' 51,057" S

RUA SEM DENOMINACAO OFICIAL
 P 1 96° 30' 47,28"
 P 2 173° 58' 24,52"
 P 3 282° 53' 23,27"
 P 4 353° 58' 24,42"

CONFINANTE NAO IDENTIFICADO
 544,48 m
 545,69 m

MUNICIPIO DE CRUZ
 AREA: 5.450,65 m²
 AREA: 0,5451 ha
 PERIMETRO: 1.110,99 m

ACESSE A LOCALIZACAO DO SEU IMOVEL VIA GOOGLE MAPS



Informações de Coordenadas DE MERCATOR - UTM DATUM - SIRGAS2000 ZONAL 24S MC: 39



TOPODATUM Topografia LTDA
 Av. Prof. G. do Oostemo, nº 1376, Prof. Geraldo Neves - Maracóice - CEP: 65.560-000
 CNPJ: 11.186.399/0001-63 - Inscrição Munic. apal: 4707
 Telefone: (98) 3664.1655 - (88) 9 8928.4805

Localização Geográfica



Planta Georeferenciada do Imóvel: MUNICIPIO DE CRUZ



Levantamento Topográfico Planimétrico
 ART/RT n.º:

Proprietário: MUNICIPIO DE CRUZ
 CPF/CNPJ: 07.663.917/0001-15
 Proprietário:
 CPF/CNPJ:

Área: 5.450,65 m² / 0,5451 ha
 Perímetro: 1.110,99 m
 Escala: 1:28000
 Data: 08/12/2025
 Matrícula:

Imóvel: MUNICIPIO DE CRUZ
 Município: CRUZ
 Estado: CEARÁ
 CAR:
 CCR: / CIB:




Assinaturas


 TOPODATUM TOPOGRAFIA LTDA
 CNPJ: 11.186.399/0001-63
 CFT-BR nº: 20000991-4

MUNICIPIO DE CRUZ
 CPF/CNPJ: 07.663.917/0001-15

CPF/CNPJ:

Legenda

-  Imóvel
-  Edificações
-  Vertices
-  Confinante
-  Linha de Separação de Confinantes
-  Esquina Mais Próxima
-  Linha de Indicação de Distância
-  Meio Fio
-  Hidrografias
-  Rios, Riachos e Córregos
-  Logradouros, Rodovias e Estradas
-  Ferrovia
-  APP
-  Árvores
-  Coqueiros
-  Postes
-  Oceano
-  Municípios



Informações de Coordenadas
 DE PROJEÇÃO UNIVERSAL TRANSVERSA
 DE PROJEÇÃO UTM
 DO MUNICÍPIO DE CRUZ
 ZONA: 24S MC: -39

P
 N 9.682.015,225
 E 344.091,880

P
 N 9.681.465,743
 E 344.149,397

RUA ESMERALDA MORAIS



PREFEITURA MUNICIPAL DE CRUZ
 Rua dos Três Poderes, s/n - Centro - Cruz - CE - CEP: 62.595-000
 CNPJ: 07.853.917/0001-00
 Telefone: (88) 9 9259-3006 - (88) 3680-1277

Localização Geográfica



Planta Georreferenciada da Rua



PROJETO: CROQUI DE LOCALIZAÇÃO

DESCRIÇÃO: NOMEAÇÃO DE RUA SEM DENOMINAÇÃO OFICIAL

Perímetro: 552,48 m
 Escala: 1/2500
 Data: 10/12/2025

Município: Cruz
 Localidade: Paraguai
 Estado: CEARÁ

CLIENTE/PROPRIETÁRIO/ORGÃO:

RESPONSÁVEL TÉCNICO:

RESPONSÁVEL TÉCNICO:

PERÍMETRO: 552,48 m

BIOGRAFIA – RUA ESMERALDA MORAIS

Esmeralda Morais foi moradora do município de **Cruz-CE** e uma importante comerciante e **multiempreendedora**, reconhecida por sua atuação no fortalecimento e expansão do comércio local. Mulher de iniciativa, determinação e grande espírito comunitário, destacou-se como figura central no desenvolvimento econômico da cidade, contribuindo diretamente para o surgimento e crescimento de diversos empreendimentos que impulsionaram a atividade comercial da região.

Com visão empreendedora e dedicação ao trabalho, Esmeralda Morais ajudou a estruturar oportunidades, movimentar o comércio e apoiar famílias por meio de suas atividades. Seu papel como empreendedora influenciou positivamente o cotidiano da população, gerando emprego, renda e fortalecendo o ambiente econômico do município.

A denominação da via como **Rua Esmeralda Morais** homenageia uma mulher que deixou legado significativo para o comércio e para a história do município de Cruz-CE.

A presente proposição tem por finalidade homenagear **Esmeralda Morais**, comerciante e multiempreendedora que contribuiu de maneira expressiva para o desenvolvimento econômico do município de Cruz-CE. Ao longo de sua vida, destacou-se pela visão inovadora, pela dedicação ao comércio e pelo compromisso com o fortalecimento das atividades locais.

Sua atuação impulsionou a economia municipal, gerando oportunidades para famílias, incentivando novos negócios e ajudando a estabelecer um ambiente comercial mais ativo e estruturado. Como empreendedora, representou força, trabalho e perseverança, sendo reconhecida pela comunidade como figura indispensável no progresso do comércio local.

A homenagem proposta reconhece sua contribuição direta ao desenvolvimento do município e registra para as futuras gerações o nome de uma mulher que, com trabalho e iniciativa, colaborou para transformar a realidade econômica de Cruz-CE.

Título: **LEVANTAMENTO TOPOGRÁFICO PLANIMÉTRICO - RECONHECIMENTO DE ÁREA**

Proprietário: **MUNICIPIO DE CRUZ**

Escala:
1/2950

Município (UF):
CRUZ – CE

Imóvel:
ZONA URBANA

Proprietário:

MUNICIPIO DE CRUZ

Resp. Técnico:


TOPODATUM TOPOGRAFIA LTDA
CNPJ: 11.186.399/0001-63 / CFT-BR nº: 20000991-48

Quadro de Áreas:

**ENDEREÇO: RUA SEM DENOMINAÇÃO OFICIAL,
S/N, CORREGO DOS ANAS, CRUZ - CE:**

ÁREA: 5.526,18 m²/0,5526 ha

PERÍMETRO: 1126.04 m

Última Atualização:

09/12/2025

Observação:

Levantamento Topográfico feito por receptor GPS

Características técnicas do receptor:

Modelo: HIPER+ L1, L2 e CÓDICOS 36098221

Fabricante: Topcon

Software: Topcon Tools Precisão Média Obtida no Pós-processo: $\leq 0,50$ m;

DATUM: SIRGAS2000 MC-39°W;



§ 3º O erro posicional esférico do vértice definidor de limite deverá ser igual ou menor a oito centímetros de raio.

A área de uma figura é influenciada pelos ângulos internos, pois eles afetam a forma e a compactação da figura. Em polígonos regulares, onde os lados e ângulos são iguais, a área depende apenas do comprimento dos lados. Se os ângulos internos são agudos (menores que 90 graus), a área do polígono será maior do que se os ângulos internos forem obtusos (maiores que 90 graus). Isso ocorre porque os ângulos internos influenciam a "curvatura" da figura, afetando sua extensão e sua capacidade de abranger uma área maior ou menor. Em suma, os ângulos internos têm um papel crucial na determinação da área, pois influenciam a forma, o tamanho e a curvatura da figura.

DECLARAÇÃO: Declaro para todos os fins e efeitos de direito que o levantamento topográfico respeitou as divisas consolidadas e o alinhamento do logradouro público, importando sujeitar-se ao que dispõe o § 14, do artigo 213, da LRP. Verificado a qualquer tempo não serem verdadeiras os fatos constantes do memorial descritivo, responderá(ão) o(a-s) o(s) requerente(s) e o profissional que o elaborou pelos prejuízos causados, independentemente das sanções disciplinares e penais.

Cruz - CE, 9 de dezembro de 2025



TOPODATUM TOPOGRAFIA LTDA
CNPJ: 11.186.399/0001-63 / CFT-BR nº: 200009914-8

VERTICES	AZIMUTE	DISTANCIA (m)	ESTE (m)	NORTE (m)	LONGITUDE	LATITUDE
1	P 1	96° 9' 59,09"	10,23	344,086,5260	-40° 24' 9,971" W	-02° 52' 33,643" S
2	P 2	173° 58' 24,45"	553,25	344,096,6980	-40° 24' 9,642" W	-02° 52' 33,679" S
3	P 3	282° 51' 10,1"	10,57	344,154,7830	-40° 24' 7,783" W	-02° 52' 51,596" S
4	P 4	353° 58' 24,38"	551,99	344,144,4790	-40° 24' 8,117" W	-02° 52' 51,519" S

RUA SEM DENOMINAÇÃO OFICIAL
P 1 P 2

CONFINANTE NÃO IDENTIFICADO
651,98 m

CONFINANTE NÃO IDENTIFICADO
651,98 m

RUA SEM DENOMINAÇÃO OFICIAL
P 3 P 4

MUNICIPIO DE CRUZ
 ÁREA: 5.526,35 m²
 ÁREA: 0,5526 ha
 PERIMETRO: 1.126,04 m



TOPODATUM Topografia LTDA
 Av. Prof. Guido Osterme, nº 1376, Prof. Geraldo Neves - Marco/CE - CEP: 62.560-000
 CNPJ: 11.186.399/0001-63 - Inscrição Municipal: 4707
 Telefone: (88) 3664.1655 - (88) 9.9528.4805

Localização Geográfica



Legenda

- Imovel
- Edificações
- Vértices
- Confinante
- Linha de Separação de Confinantes
- Esquina Mais Próxima
- Linha de Indicação de Distância
- Meio Fio
- Hidrografias
- Rios, Riachos e Córregos
- Laprarórios, Rodovias e Estradas
- Ferrovia
- APP
- Árvores
- Coqueiros
- Postes
- Oceano
- Municípios

ACESSE A LOCALIZAÇÃO DO SEU IMÓVEL VIA GOOGLE MAPS

Proprietário: MUNICIPIO DE CRUZ
 CPF/CNPJ: 07.663.917/0001-15
 Proprietário:
 CPF/CNPJ:

Área: 5.526,35 m² / 0,5526 ha
 Perímetro: 1.126,04 m
 Escala: 1/2950
 Data: 09/12/2025
 Matrícula:
 Assinaturas:

MUNICIPIO DE CRUZ
 CPF/CNPJ: 07.663.917/0001-15

TOPODATUM TOPOGRAFIA LTDA
 CNPJ: 11.186.399/0001-63
 CFTBR nº: 20000991-48

Projecção: Universal Transversa de Mercator - UTM / SGR: SIRGAS2000 - Zona 24 Sul
 CFF/CNPJ:

Levantamento Topográfico Planimétrico
 ART/TRT nº:

Planta Georreferenciada do Imóvel: MUNICIPIO DE CRUZ



Prefeitura Municipal de Cruz/CE
 Praça dos três Poderes, s/n, Bairro: Aníngas - CEP: 82595-000 - Cruz/CE
 CNPJ: 07.663.917/0001-15
 Telefone: (81) 9 9269-3006 - (81) 3860-1277

Localização Geográfica



Planta Georreferenciada da Rua



PROJETO: CROQUI DE LOCALIZAÇÃO

DESCRIÇÃO: NOMEAÇÃO DE RUA SEM DENOMINAÇÃO OFICIAL

Perímetro: 558,94 m
 Escala: 1:2600
 Data: 09/12/2025

Município: Cruz
 Localidade: Corrego das Anas
 Estado: CEARÁ

CLIENTE/PROPRIETÁRIO/ORGANIZAÇÃO:

RESPONSÁVEL TÉCNICO:

OBS:

Projeção: Universal Transversa de Mercator - UTM / SGR: SIRGAS2000 - Zona 24 Sul



Informações de Coordenadas
 DE MERCATOR - UTM
 DATUM - SIRGAS2000
 ZONA: 24S MC: -38

P
 N 9.682.007,458
 E 344.152,334



P
 N 9.681.451,618
 E 344.211,095

PERÍMETRO: 558,94 m

343840.000 343860.000 343920.000 343960.000 344000.000 344040.000 344080.000 344120.000 344160.000 344200.000 344240.000 344280.000 344320.000 344360.000 344400.000 344440.000 344480.000 344520.000

BIOGRAFIA – RUA MARIA LUZANIRA OLIMPIA DE SOUSA

Maria Luzanira Olimpia de Sousa foi uma mulher marcada pela força, pela fé e por um coração dedicado ao cuidado e ao acolhimento. Mãe de **11 filhos**, tornou seu lar um verdadeiro espaço de união, afeto e proteção. Além dos filhos, criou e cuidou de muitos netos, sempre com a mesma dedicação, paciência e amor que definiam sua personalidade.

Mesmo diante de dificuldades e dos desafios próprios de uma vida de muito trabalho, jamais permitiu que o cansaço obscurecesse sua bondade. Sua porta esteve sempre aberta para familiares, vizinhos e qualquer pessoa que precisasse de ajuda, um conselho ou simplesmente de alguém que soubesse ouvir. Maria Luzanira era presença constante de apoio, solidariedade e serenidade.

Guerreira e trabalhadora, construiu sua história baseada em valores sólidos: **união, honestidade, respeito e fé**. Sua maior herança não foi apenas para seus filhos e netos, mas para todos que conviviam com ela, que aprenderam, em seu exemplo, o verdadeiro significado de amor ao próximo.

A denominação da via como **Rua Maria Luzanira Olimpia de Sousa** é um reconhecimento justo a uma mulher que viveu com coragem, ajudou com generosidade e marcou profundamente a comunidade com sua luz e seu legado humano.

A presente proposição tem por finalidade homenagear **Maria Luzanira Olimpia de Sousa**, mulher cuja vida foi marcada pela dedicação à família, pelo cuidado ao próximo e pela prática constante da solidariedade. Mãe de 11 filhos e responsável também pela criação de diversos netos, transformou sua casa em um espaço de afeto, união e acolhimento, sempre guiada pela fé e por um profundo senso de responsabilidade familiar.

Sua atuação ultrapassou os limites do lar, alcançando a comunidade, que via nela um exemplo de força, generosidade e bondade. Sua porta esteve sempre aberta para aqueles que buscavam auxílio, orientação ou simplesmente alguém que estendesse a mão em um momento de necessidade. Sua vida refletiu valores fundamentais para a convivência humana e para o fortalecimento dos laços comunitários.

O legado de Maria Luzanira Olimpia de Sousa permanece vivo por meio dos filhos, netos e das inúmeras pessoas que foram tocadas por sua gentileza e firmeza moral. Sua história representa um exemplo inspirador, especialmente em tempos em que solidariedade e empatia são virtudes essenciais.

Título: **LEVANTAMENTO TOPOGRÁFICO PLANIMÉTRICO - RECONHECIMENTO DE ÁREA**

Proprietário: **MUNICÍPIO DE CRUZ**

Escala:
1/3250

Município (UF):
CRUZ – CE

Imóvel:
ZONA URBANA

Proprietário:

MUNICÍPIO DE CRUZ

Resp. Técnico:

TOPODATUM TOPOGRAFIA LTDA

CNPJ:11.186.399/0001-63 / CFT-BR nº: 20000991-48

Quadro de Áreas:

**ENDEREÇO: RUA SEM DENOMINAÇÃO OFICIAL,
S/N, CORREGO DOS ANAS, CRUZ - CE:**

ÁREA: 5.485,81 m²/0,5486 ha

PERÍMETRO: 1138.07 m

Última Atualização:

09/12/2025

Observação:

Levantamento Topográfico feito por receptor GPS

Características técnicas do receptor:

Modelo: HIPER+ L1, L2 e CÓDICOS 36098221

Fabricante: Topcon

Software: Topcon Tools Precisão Média Obtida no Pós-processo: $\leq 0,50$ m;

DATUM: SIRGAS2000 MC-39°W;



Art. 29. Os levantamentos topográficos Georreferenciados serão realizados conforme as normas técnicas para serviços topográficos da Associação Brasileira de Normas Técnicas - ABNT, o disposto no Decreto nº 89.817, de 20 de junho de 1984, as normas técnicas da Diretoria do Serviço Geográfico do Exército Brasileiro e serão acompanhados de ART ou de RRT.

§ 3º O erro posicional esférico do vértice definidor de limite deverá ser igual ou menor a oito centímetros de raio.

A área de uma figura é influenciada pelos ângulos internos, pois eles afetam a forma e a compactação da figura. Em polígonos regulares, onde os lados e ângulos são iguais, a área depende apenas do comprimento dos lados. Se os ângulos internos são agudos (menores que 90 graus), a área do polígono será maior do que se os ângulos internos forem obtusos (maiores que 90 graus). Isso ocorre porque os ângulos internos influenciam a "curvatura" da figura, afetando sua extensão e sua capacidade de abranger uma área maior ou menor. Em suma, os ângulos internos têm um papel crucial na determinação da área, pois influenciam a forma, o tamanho e a curvatura da figura.

DECLARAÇÃO: Declaro para todos os fins e efeitos de direito que o levantamento topográfico respeitou as divisas consolidadas e o alinhamento do logradouro público, importando sujeitar-se ao que dispõe o § 14, do artigo 213, da LRP. Verificado a qualquer tempo não serem verdadeiras os fatos constantes do memorial descritivo, responderá(ão) o(a-s) o(s) requerente(s) e o profissional que o elaborou pelos prejuízos causados, independentemente das sanções disciplinares e penais.

Cruz - CE, 9 de dezembro de 2025


TOPODATUM TOPOGRAFIA LTDA
CNPJ: 11.186.399/0001-63 / CFT-BR nº: 200009914-8

VÉRTICES	AZIMUTE	DISTÂNCIA (m)	ESTE (m)	NORTE (m)	LONGITUDE	LATITUDE
1 P 1	96° 12' 44,38"	1,53	344.147,5560	9.682.009,2090	-04° 24' 7,995" W	-02° 52' 33,860" S
2 P 2	96° 3' 50,78"	0,44	344.149,0810	9.682.009,0430	-04° 24' 7,946" W	-02° 52' 33,866" S
3 P 3	116° 48' 57,37"	6,84	344.149,5140	9.682.006,9970	-04° 24' 7,932" W	-02° 52' 33,867" S
4 P 4	152° 14' 24,95"	2,23	344.155,6210	9.682.005,9100	-04° 24' 7,734" W	-02° 52' 33,968" S
5 P 5	152° 15' 24,47"	1,04	344.156,6600	9.682.003,9360	-04° 24' 7,701" W	-02° 52' 34,032" S
6 P 6	173° 36' 51,61"	177,69	344.157,1460	9.682.003,0120	-04° 24' 7,685" W	-02° 52' 34,062" S
7 P 7	173° 58' 24,88"	378,16	344.176,9090	9.681.826,4220	-04° 24' 7,052" W	-02° 52' 39,813" S
8 P 8	282° 56' 29,08"	10,57	344.216,6110	9.681.450,3510	-04° 24' 5,781" W	-02° 52' 52,089" S
9 P 9	353° 58' 24,49"	559,58	344.206,3060	9.681.452,7190	-04° 24' 6,115" W	-02° 52' 51,992" S

344500.000

N.M.

Informações de Coordenadas
DE MERCATOR - UTM
DATUM - SIRGAS2000
ZONA: 24S MC: 39

344500.000

RUA SEM DENOMINAÇÃO OFICIAL

CONFINANTE NÃO IDENTIFICADO

CONFINANTE NÃO IDENTIFICADO

RUA SEM DENOMINAÇÃO OFICIAL

MUNICIPIO DE CRUZ
 AREA: 5.485,71 m²
 AREA: 0,5486 ha
 PERIMETRO: 1.138,10 m

TOPO DATUM

TOPODATUM Topografia LTDA
 Av. Prof. Guido Osierno, nº 1376, Prof. Gerardo Neves - Marco/CE - CEP: 62.560-000
 CNPJ: 11.186.399/0001-83 - Inscrição Municipal: 4707
 Telefone: (85) 3564.1855 - (85) 9 9929.4605

Localização Geográfica

MUNICIPIO DE CRUZ

Planta Georreferenciada do Imóvel MUNICIPIO DE CRUZ

Proprietário: MUNICIPIO DE CRUZ
 CPT/CNPJ: 07.663.917/0001-15
 Profissão: _____
 CPF/CNPJ: _____

Levramento Topográfico Planimétrico
 ART/RTT n.º: _____

Área: 5.485,71 m² / 0,5486 ha
 Perímetro: 1.138,10 m
 Escala: 1/3250
 Data: 09/12/2025
 Matrícula: _____
 Assinaturas: _____

MUNICIPIO DE CRUZ
 CPF/CNPJ: 07.663.917/0001-15

TOPODATUM TOPOGRAFIA LTDA
 CNPJ: 11.186.399/0001-83
 CFT-BR n.º: 20000891-48

Projecção: Universal Transversa de Mercator - UTM / SGR: SIRGAS2000 - Zona 24 Sul

Legenda

- Imóvel
- Edificações
- Vértices
- Contornante
- Linha de Separação de Confinantes
- Esquina Mais Próxima
- Linha de Indicação de Distância
- Meio Fio
- Hidrografia
- Rios, Riachos e Corregos
- Logradouros, Rodovias e Estradas
- Ferrovia
- APP
- Arvores
- Coqueiros
- Postes
- Oceano
- Municípios

ACESSE A LOCALIZAÇÃO DO SEU IMÓVEL VIA GOOGLE MAPS

Documento assinado no Assessor Registro de Imóveis. Para validar o documento e suas assinaturas acesse <https://assinador.registrodeimoveis.org.br/validar/25XGD-C96VK-3TBU6-6XCF2>

Registro
de Imóveis do Brasil

Projecção: Universal Transversa de Mercator - UTM / SGR: SIRGAS2000 - Zona 24 Sul

CPF/CNPJ: _____

9682250.000 344250.000 344000.000 343750.000

N.M.

Informações de Coordenadas
DE MERCATOR - UTM
DATUM - SIRGAS2000
ZONA: 24S MC: 39

MUNICIPIO DE CRUZ
 AREA: 5.485,71 m²
 AREA: 0,5486 ha
 PERIMETRO: 1.138,10 m

BIOGRAFIA – RUA OLAVO AMÂNCIA MAGALHÃES

Olavo Amância Magalhães foi um dos primeiros moradores da localidade, destacando-se como agricultor e produtor de caju, atividades fundamentais para o sustento das famílias e para o desenvolvimento econômico da região. Com trabalho contínuo e dedicação ao campo, contribuiu de forma significativa para o fortalecimento da agricultura local.

Reconhecido por seu espírito empreendedor, Olavo Amância Magalhães **construiu uma das primeiras casas de farinha da comunidade**, estrutura essencial para o beneficiamento da mandioca e para a produção de farinha, um dos alimentos mais tradicionais e importantes para a subsistência das famílias da região. Essa iniciativa gerou trabalho, renda e colaborou diretamente para a organização produtiva da localidade.

Sua trajetória é marcada pelo trabalho árduo, pela simplicidade e pela contribuição direta ao crescimento da comunidade, deixando um legado de esforço e pioneirismo que permanece vivo na memória local.

A denominação da via como **Rua Olavo Amância Magalhães** homenageia um dos pilares da história produtiva da região, reconhecendo seu importante papel como agricultor e empreendedor rural.

A presente proposição tem por finalidade homenagear **Olavo Amância Magalhães**, cidadão que desempenhou papel fundamental na formação econômica e social da comunidade. Como um dos primeiros moradores da localidade, dedicou sua vida ao trabalho agrícola, especialmente ao **cultivo do caju**, atividade que se tornou uma das bases da economia regional.

Sua contribuição mais expressiva para o desenvolvimento local foi a construção de **uma das primeiras casas de farinha**, espaço essencial para o processamento da mandioca e produção de farinha, alimento básico e indispensável para inúmeras famílias. Essa iniciativa pioneira impulsionou a agricultura local, gerou emprego, fortaleceu a economia comunitária e marcou um importante capítulo da história produtiva da região.

Homem simples, trabalhador e respeitado, Olavo Amância Magalhães deixou um legado de esforço, dedicação e compromisso com o progresso da localidade. Sua memória merece ser preservada e reconhecida por meio da presente homenagem.

Título: **LEVANTAMENTO TOPOGRÁFICO PLANIMÉTRICO - RECONHECIMENTO DE ÁREA**

Proprietário: **MUNICÍPIO DE CRUZ**

Escala:

1/6.500

Município (UF):

CRUZ – CE

Imóvel:

ZONA URBANA

Proprietário:

MUNICÍPIO DE CRUZ

Resp. Técnico:

TOPODATUM TOPOGRAFIA LTDA

CNPJ: 11.486.399/0001-63 / CFT-BR nº: 20000991-48

Quadro de Áreas:

ENDEREÇO: **RUA SEM DENOMINAÇÃO OFICIAL,
S/N, CORREGO DOS ANAS, CRUZ - CE:**

ÁREA: **12.512,74 m²/1,2513 ha**

PERÍMETRO: **2972.94 m**

Última Atualização:

10/12/2025

Observação:

Levantamento Topográfico feito por receptor GPS

Características técnicas do receptor:

Modelo: HIPER+ L1, L2 e CÓDICOS 36098221

Fabricante: Topcon

Software: Topcon Tools Precisão Média Obtida no Pós-processo: $\leq 0,50$ m;

DATUM: SIRGAS2000 MC-39°W;



TOPO DATUM

azimute de 81°00'22,35" e a distância de 55,56m até o marco **P18(E=344.414,6141m e N=9.682.023,7748m)**; dai segue confrontando com CONFINANTE NÃO IDENTIFICADO com o azimute de 80°09'18,63" e a distância de 46,18m até o marco **P19(E=344.460,1160m e N=9.682.031,6710m)**; dai segue confrontando com CONFINANTE NÃO IDENTIFICADO com o azimute de 88°49'07,72" e a distância de 28,73m até o marco **P20(E=344.488,8384m e N=9.682.032,2632m)**; dai segue confrontando com CONFINANTE NÃO IDENTIFICADO com o azimute de 99°29'10,34" e a distância de 38,93m até o marco **P21(E=344.527,2337m e N=9.682.025,8476m)**; dai segue confrontando com CONFINANTE NÃO IDENTIFICADO com o azimute de 115°16'17,97" e a distância de 9,89m até o marco **P22(E=344.536,1760m e N=9.682.021,6260m)**; dai segue confrontando com CONFINANTE NÃO IDENTIFICADO com o azimute de 108°02'11,74" e a distância de 17,01m até o marco **P23(E=344.552,3510m e N=9.682.016,3590m)**; dai segue confrontando com CONFINANTE NÃO IDENTIFICADO com o azimute de 105°08'48,79" e a distância de 82,68m até o marco **P24(E=344.632,1546m e N=9.681.994,7563m)**; dai segue confrontando com CONFINANTE NÃO IDENTIFICADO com o azimute de 110°20'06,22" e a distância de 65,89m até o marco **P25(E=344.693,9424m e N=9.681.971,8573m)**; dai segue confrontando com CONFINANTE NÃO IDENTIFICADO com o azimute de 116°33'54,18" e a distância de 50,32m até o marco **P26(E=344.738,9508m e N=9.681.949,3531m)**; dai segue confrontando com CONFINANTE NÃO IDENTIFICADO com o azimute de 118°08'29,76" e a distância de 19,25m até o marco **P27(E=344.755,9276m e N=9.681.940,2724m)**; dai segue confrontando com CONFINANTE NÃO IDENTIFICADO com o azimute de 58°59'44,71" e a distância de 5,99m até o marco **P28(E=344.761,0602m e N=9.681.943,3569m)**; dai segue confrontando com RODOVIA CE-182 com o azimute de 164°21'54,79" e a distância de 21,88m até o marco **P29(E=344.766,9576m e N=9.681.922,2839m)**; dai segue confrontando com CONFINANTE NÃO IDENTIFICADO com o azimute de 312°24'29,28" e a distância de 8,49m até o marco **P30(E=344.760,6900m e N=9.681.928,0086m)**; dai segue confrontando com CONFINANTE NÃO IDENTIFICADO com o azimute de 293°25'59,69" e a distância de 18,99m até o marco **P31(E=344.743,2690m e N=9.681.935,5594m)**; dai segue confrontando com CONFINANTE NÃO IDENTIFICADO com o azimute de 300°36'31,28" e a distância de 45,07m até o marco **P32(E=344.704,4789m e N=9.681.958,5077m)**; dai segue confrontando com CONFINANTE NÃO IDENTIFICADO com o azimute de 291°56'34,85" e a distância de 64,27m até o marco **P33(E=344.644,8625m e N=9.681.982,5254m)**; dai segue confrontando com CONFINANTE NÃO IDENTIFICADO com o azimute de 287°04'39,46" e a distância de 77,30m até o marco **P34(E=344.570,9672m e N=9.682.005,2270m)**; dai segue confrontando com CONFINANTE NÃO IDENTIFICADO com o azimute de 283°21'36,79" e a distância de 24,44m até o marco **P35(E=344.547,1860m e N=9.682.010,8750m)**; dai segue confrontando com CONFINANTE NÃO IDENTIFICADO com o azimute de 280°06'42,90" e a distância de 8,69m até o marco **P36(E=344.538,6350m e N=9.682.012,4000m)**; dai segue confrontando com CONFINANTE NÃO IDENTIFICADO com o azimute de 283°16'16,54" e a distância de 6,83m até o marco **P37(E=344.531,9870m e N=9.682.013,9680m)**; dai segue confrontando com CONFINANTE NÃO IDENTIFICADO com o azimute de 287°54'14,06" e a distância de 32,75m até o marco **P38(E=344.500,8200m e N=9.682.024,0370m)**; dai segue confrontando com CONFINANTE NÃO IDENTIFICADO com o azimute de 264°39'20,03" e a distância de 70,06m até o marco **P39(E=344.431,0600m e N=9.682.017,5110m)**; dai segue confrontando com CONFINANTE NÃO IDENTIFICADO com o azimute de 260°56'39,06" e a distância de 122,35m até o marco **P40(E=344.310,2380m e N=9.681.998,2540m)**; dai segue confrontando com CONFINANTE NÃO IDENTIFICADO com o azimute de 273°35'43,97" e a distância de 83,91m até o marco **P41(E=344.226,4952m e N=9.682.003,5161m)**; dai segue confrontando com CONFINANTE NÃO IDENTIFICADO com o azimute de 273°25'05,72" e a distância de 62,15m até o marco **P42(E=344.164,4520m e N=9.682.007,2220m)**; dai segue confrontando com CONFINANTE NÃO IDENTIFICADO com o azimute de 279°53'49,53" e a distância de 21,73m até o marco **P43(E=344.143,0450m e N=9.682.010,9570m)**; dai segue confrontando com CONFINANTE NÃO IDENTIFICADO com o azimute de 277°20'50,75" e a distância de 26,30m até o marco **P44(E=344.116,9640m e N=9.682.014,3200m)**; dai segue confrontando com CONFINANTE NÃO IDENTIFICADO com o azimute de 276°47'13,04" e a distância de 17,45m até o marco **P45(E=344.099,6380m e N=9.682.016,3820m)**; dai segue confrontando com CONFINANTE NÃO IDENTIFICADO com o azimute de 275°43'44,71" e a distância de 17,88m até o marco **P46(E=344.081,8460m e N=9.682.018,1670m)**; dai segue confrontando com CONFINANTE NÃO IDENTIFICADO com o azimute de 275°56'32,83" e a distância de 20,46m até o marco **P47(E=344.061,4980m e**



Cruz - CE, 9 de dezembro de 2025

TOPODATUM TOPOGRAFIA LTDA

CNPJ: 11.186.399/0001-63 / CFT-BR nº: 200009914-8



Rua Osterno, 493 - Centro
Cep: 62.560-000 - Marco - Ceará
(88) 9982.4605 | 9928.1092
www.topodatum.com.br
atendimento@topodatum.com.br



Cruz - CE, 9 de dezembro de 2025

TOPODATUM TOPOGRAFIA LTDA
CNPJ: 11.186.399/0001-63 / CFT-BR nº: 200009914-8



Rua Osterno, 493 - Centro
Cep: 62.560-000 - Marco - Ceará
(88) 9982.4605 | 9928.1092
www.topodatum.com.br
atendimento@topodatum.com.br



MANIFESTO DE ASSINATURAS



Código de validação: AAF82-BL5XN-P9BK7-EFA8F

Documento assinado com o uso de certificado digital ICP Brasil, no Assinador Registro de Imóveis, pelos seguintes signatários:

JONAS SAULO LEORNE PONTES (CPF 644.579.233-20)

Para verificar as assinaturas, acesse o link direto de validação deste documento:

<https://assinador.registrodeimoveis.org.br/validate/AAF82-BL5XN-P9BK7-EFA8F>

Ou acesse a consulta de documentos assinados disponível no link abaixo e informe o código de validação:

<https://assinador.registrodeimoveis.org.br/validate>

CERTIDÃO DE PUBLICAÇÃO

Certificamos que a Lei Municipal nº 922, de 12 de dezembro de 2025, que **"DISPÕE SOBRE A DENOMINAÇÃO DE RUAS E AVENIDAS NO MUNICÍPIO DE CRUZ E DÁ OUTRAS PROVIDÊNCIAS"**, foi publicada por afixação nos locais de amplo acesso público da Prefeitura Municipal de Cruz e Câmara Municipal de Cruz no dia 12 de dezembro de 2025, conforme Lei Municipal nº 439/2013.

PAÇA DA PREFEITURA MUNICIPAL DE CRUZ,
em 12 de dezembro de 2025.



JOSÉ WALDERY MUNIZ
Prefeito Municipal

